

YY	Jahres tag	SnTnTnTn	SnTxTxTx	SnTTT	R1R1R1R1	RR00RR00	RR01RR01	RR05RR05	RR10RR10	RR25RR25	RR50RR50	3 / TgTg	UnUnUn	UxUxUx	UUU	SSS	S01S01	S05S05	PnPnPn	PxPxPx	rPPm	SnTnTn≥20
Tag	tag	Tmin	Tmax	Tmittel	24 Stunden	>0,1mm	1,0 - 4,9mm	5,0 - 9,9mm	10 - 24,9mm	25 - 49,9mm	>50,0mm	** / Celsius	Lfmin	Lfmax	Lfmittel	Schneehöhe	Anzahl >1cm	Anzahl ≥5cm	hPa	hPa	hPa	Etmin
1	32	4,4	9,3	6,0	0,1	0	0	0	0	0	0	2,6	62	96	80,6	0	0	0	1020,6	1026,9	1023,4	
2	33	3,6	8,2	5,9	0,3	1	0	0	0	0	0	2,2	73	89	83,1	0	0	0	1018,4	1027,3	1023,1	
3	34	7,8	9,8	9,0	4,9	1	1	0	0	0	0	6,2	87	96	92,8	0	0	0	1017,3	1018,7	1018,1	
4	35	5,4	9,4	7,5	13,8	1	1	1	1	0	0	3,3	73	96	86,6	0	0	0	1009,6	1017,3	1014,4	
5	36	7,6	11,2	10,2	1,2	1	1	0	0	0	0	6,3	73	97	84,8	0	0	0	1007,9	1010,7	1009,7	
6	37	7,9	11,1	10,0	6,4	1	1	1	0	0	0	6,8	73	84	76,4	0	0	0	999,4	1010,0	1005,7	
7	38	0,6	11,0	5,0	1,8	1	1	0	0	0	0	-1,2	74	95	88,0	0	0	0	997,2	1004,9	1001,8	
8	39	-1,4	4,6	1,4	12,9	1	1	1	1	0	0	-2,9	86	98	94,2	0	0	0	996,6	1004,6	1001,6	
9	40	0,6	9,8	5,5	7,6	1	1	1	0	0	0	0,1	96	98	97,3	0	0	0	990,4	996,6	992,3	
10	41	6,7	16,5	10,1	0,0	0	0	0	0	0	0	2,7	76	97	92,5	0	0	0	990,2	992,4	991,5	
DEK		-1,4	16,5	7,1	49,0								62	98	87,6				990,2	1027,3	1008,2	
11	42	7,2	9,7	8,4	13,4	1	1	1	1	0	0	6,5	96	97	97,0	0	0	0	988,7	993,6	990,0	
12	43	4,7	9,9	7,6	1,5	1	1	0	0	0	0	1,4	82	97	92,3	0	0	0	994,4	1009,8	1000,9	
13	44	1,5	8,8	4,7	0,0	0	0	0	0	0	0	-2,5	70	97	88,4	0	0	0	1011,2	1020,2	1017,0	
14	45	1,8	9,4	6,2	1,3	1	1	0	0	0	0	-0,4	81	96	91,7	0	0	0	1017,9	1020,1	1018,8	
15	46	8,7	13,7	10,5	0,0	0	0	0	0	0	0	6,4	87	97	93,0	0	0	0	1017,3	1019,3	1018,3	
16	47	5,1	14,2	10,3	3,8	1	1	0	0	0	0	2,3	73	97	85,3	0	0	0	1014,8	1018,5	1016,1	
17	48	4,2	11,2	8,8	0,0	0	0	0	0	0	0	0,6	74	96	87,3	0	0	0	1019,5	1034,5	1027,1	
18	49	1,2	11,4	7,3	2,2	1	1	0	0	0	0	-2,1	72	97	82,2	0	0	0	1017,7	1034,6	1028,7	
19	50	6,4	9,2	7,6	3,3	1	1	0	0	0	0	3,9	89	97	94,6	0	0	0	1014,5	1020,9	1018,5	
20	51	7,1	8,7	7,8	0,6	1	0	0	0	0	0	5,5	79	96	89,4	0	0	0	1019,8	1023,6	1022,3	
DEK		1,2	14,2	7,9	26,1								70	97	90,1				988,7	1034,6	1015,8	
21	52	5,3	10,4	7,6	0,2	1	0	0	0	0	0	1,8	78	93	86,8	0	0	0	1006,1	1021,8	1015,7	
22	53	6,9	11,1	9,5	3,0	1	1	0	0	0	0	5,5	73	95	86,5	0	0	0	987,3	1006,1	995,3	
23	54	3,5	11,9	8,4	0,0	0	0	0	0	0	0	2,0	60	91	73,5	0	0	0	987,5	1000,1	996,4	
24	55	1,3	13,2	6,6	0,0	0	0	0	0	0	0	-2,3	53	94	76,9	0	0	0	999,5	1008,3	1003,7	
25	56	0,8	13,8	6,7	0,0	0	0	0	0	0	0	-3,4	55	95	80,9	0	0	0	1004,5	1008,4	1006,3	
26	57	-1,6	11,4	5,3	0,0	0	0	0	0	0	0	-4,0	73	98	88,2	0	0	0	1003,8	1009,9	1005,9	
27	58	3,8	6,0	5,3	0,2	1	0	0	0	0	0	1,7	93	97	95,4	0	0	0	1010,5	1017,6	1014,4	
28	59	-3,6	4,5	2,3	0,0	0	0	0	0	0	0	-5,5	85	98	94,9	0	0	0	1017,5	1023,1	1021,0	
29	59	-4,3	10,4	3,3	0,0	0	0	0	0	0	0	-6,3	79	98	93,1	0	0	0	1008,7	1022,3	1016,7	
DEK		-4,3	13,8	6,1	3,4								53	98	86,2				987,3	1023,1	1008,4	

MOSU		78,5																									
MOMT	3,6	10,3	7,1	Minimum der Lufttemperatur in 5 cm über dem Erdboden **										76,7	95,6	88,1			1006,5	1014,6	1010,8	#####					
MOMI	-4,3																					0,0					
YanYan	29																					x					
MOMX		16,5		13,8																		0,0					
YanYan		10		4																		x					
ANZL					18	14	5	3	0	0	10																
	4	TnoTno Tmin <0°C Frosttage																									
	0	TxoTxo (Tmax <0°C Eistage)										0	TnxTnx Tmin ≥20°C Tropische Nächte														
	0	T25T25 (Tmax ≥25.0°C Sommertag)										0	T20T20 (Tmax ≥20.0°C Warmetage)														
	0	T30T30 (Tmax ≥30.0°C heiße Tage)																									

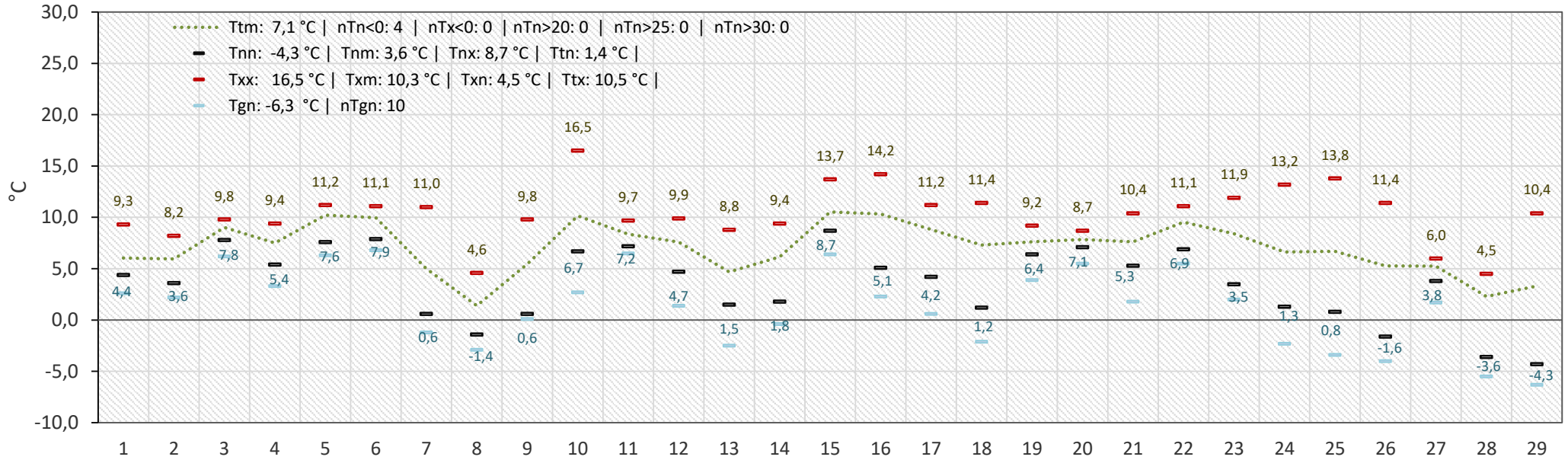
2024 Stand 01.03.2024 06 UTC
 Tiefstwerte
 Lufttemperatur
 17:51-05:50 UTC
 0



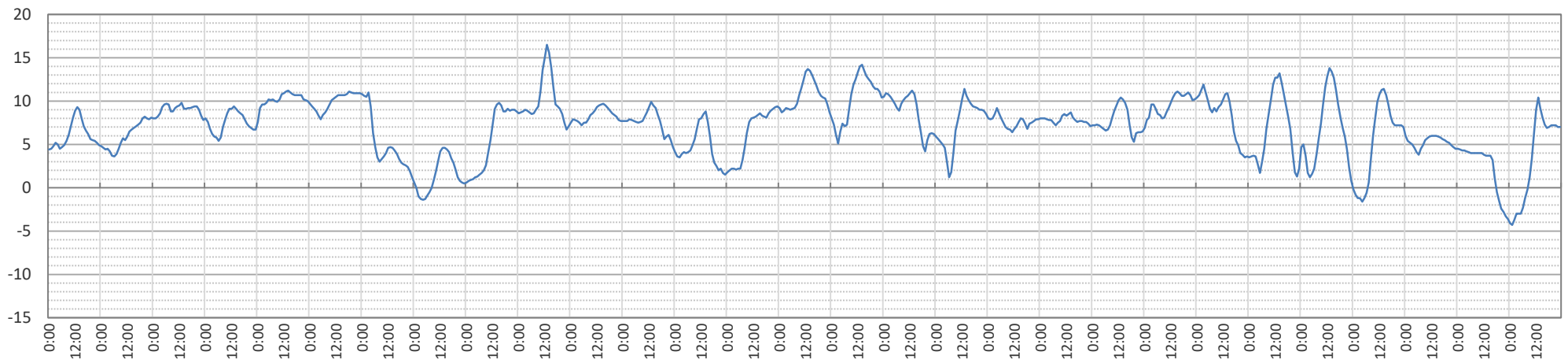
Diagramm der Lufttemperatur in 2,00 m und in 0,05 m über dem Erdboden.

PEITZ – Februar 2024

03185 | 14.3528 °Ost | 51.5115 °Nord | 62 m über NN | Spree-Neiße-Kreis

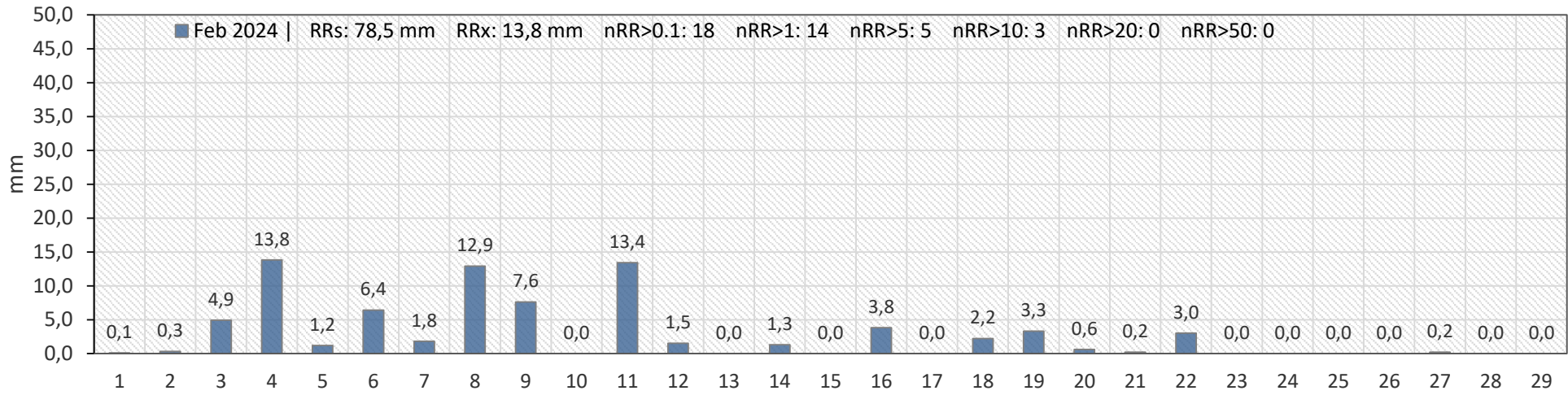


Lufttemperatur 2,00 m

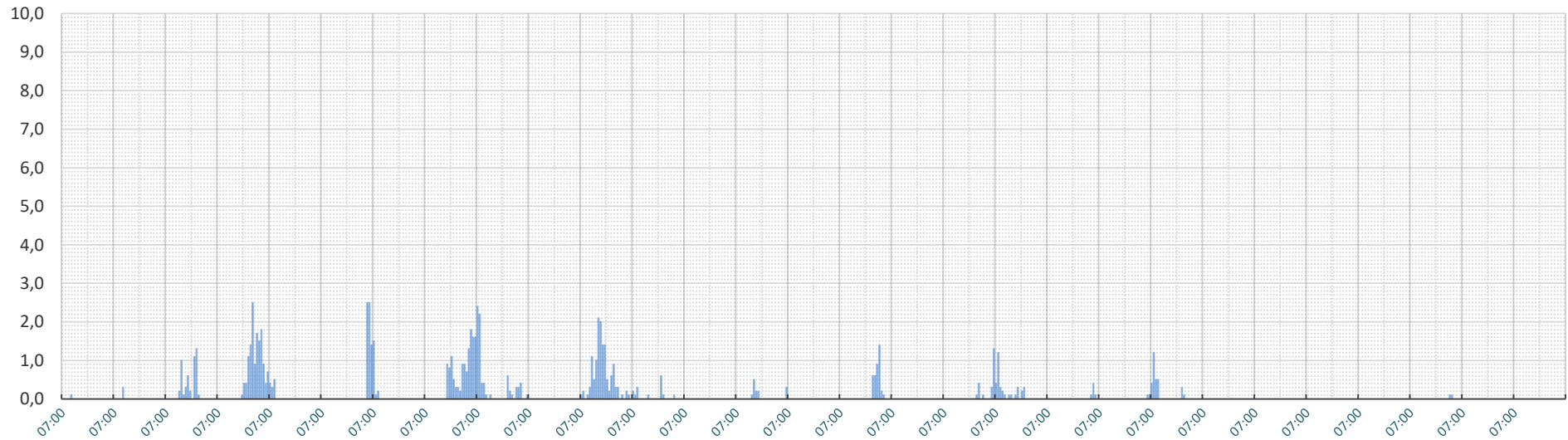


PEITZ – Februar 2024

03185 | 14.2528 °Ost | 51.5115 °Nord | 62 m über NN | Spree-Neiße-Kreis



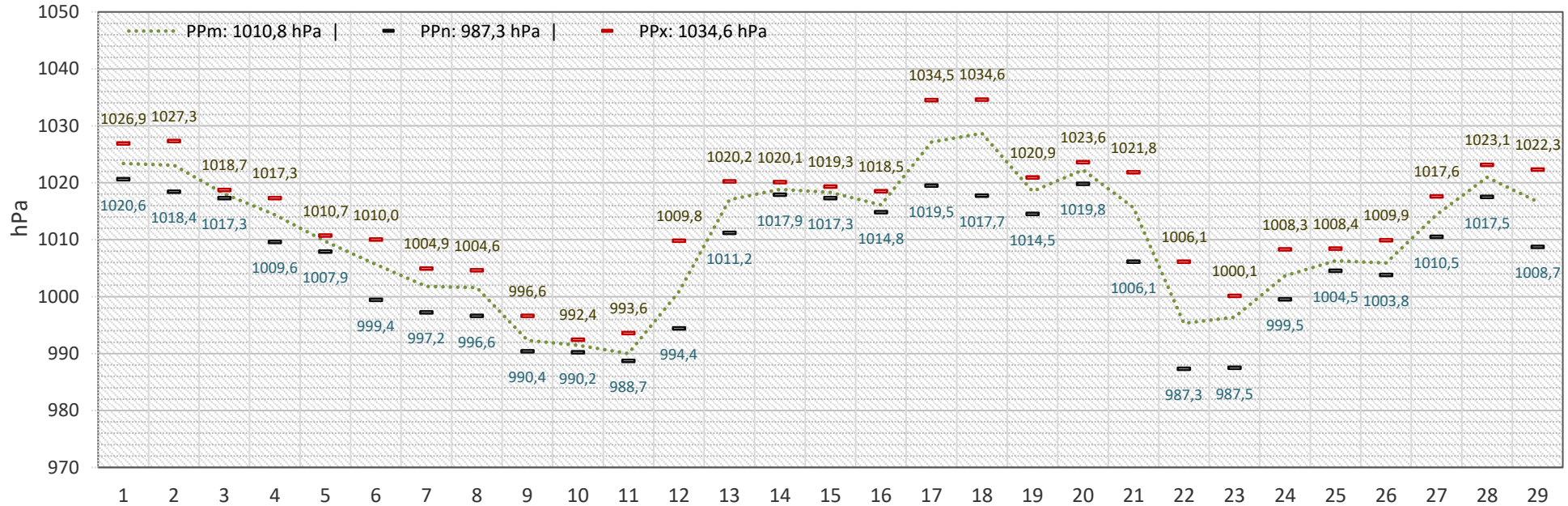
Niederschlag mm/1h



Luftdruck auf Stationshöhe [62m über NN]

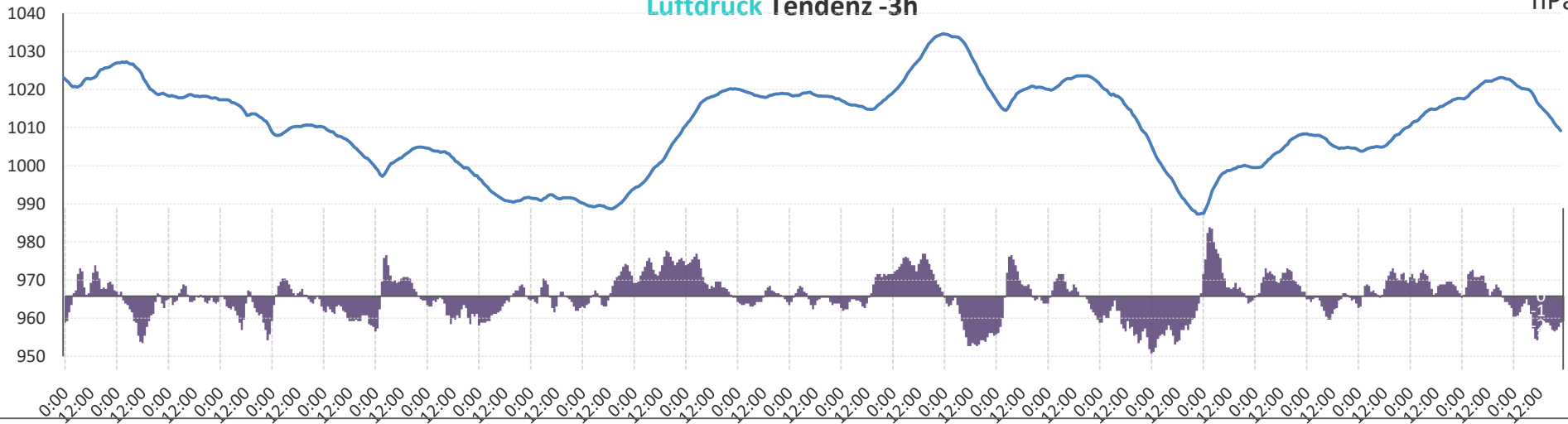
PEITZ – Februar 2024

03185 | 14.2528 °Ost | 51.5115 °Nord | 62 m über NN | Spree-Neiße-Kreis



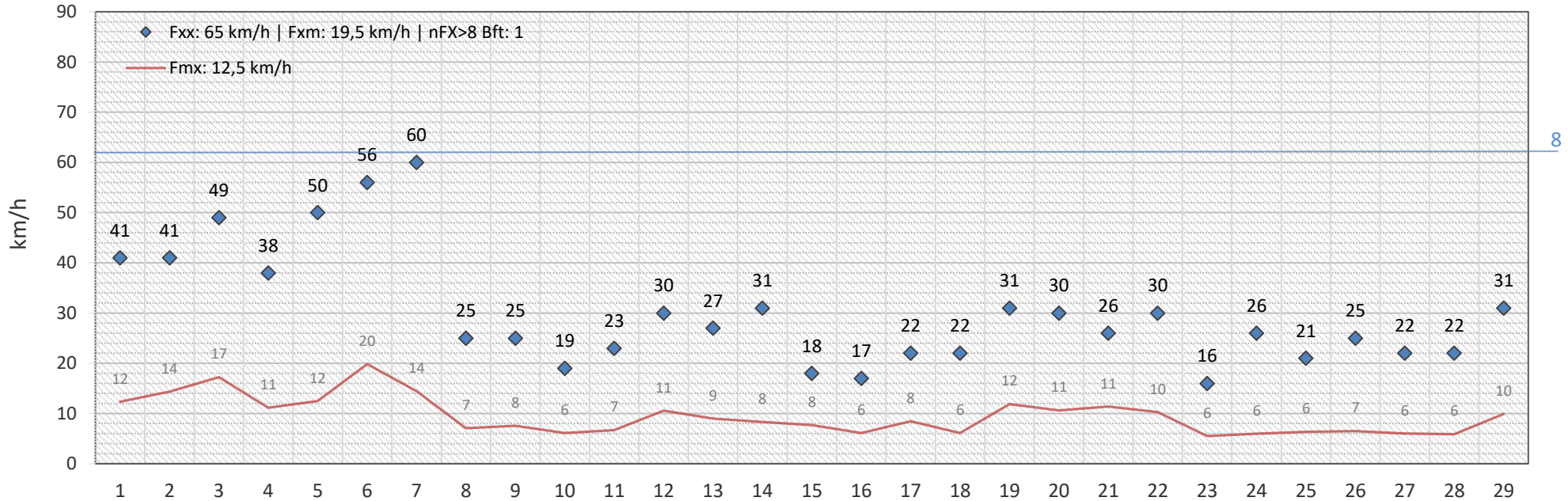
Luftdruck Tendenz -3h

hPa

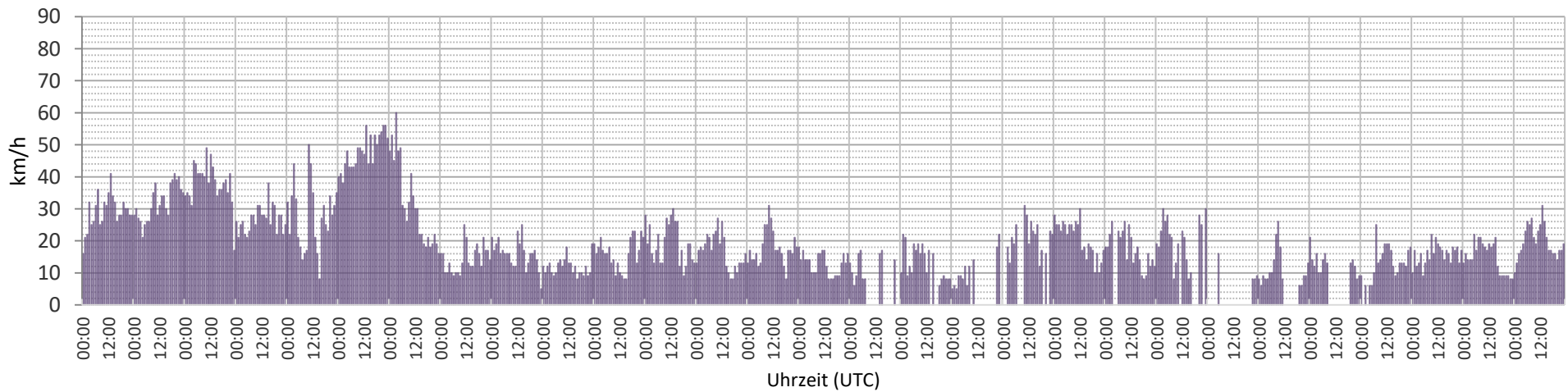


Peitz – Februar 2024

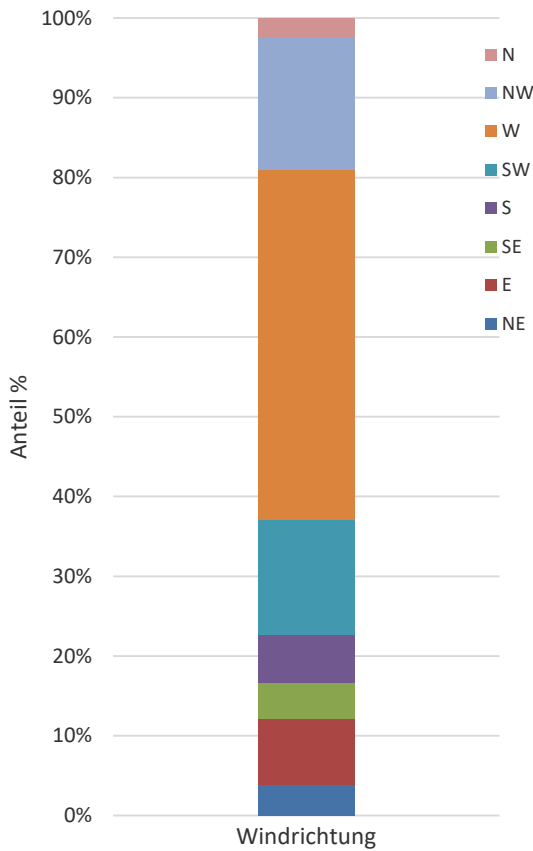
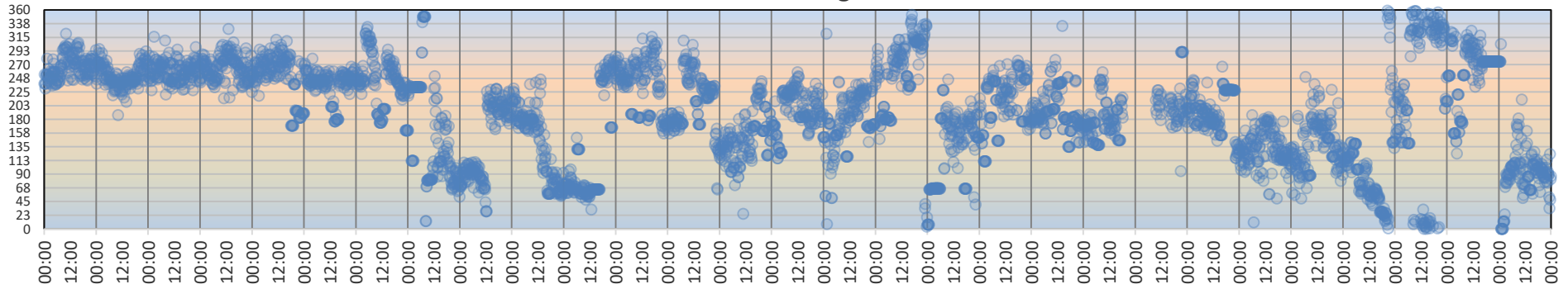
03185 | 14.2528 °Ost | 51.5115 °Nord | 62 m über NN | Spree-Neiße-Kreis



8



Windrichtung



Windverteilung

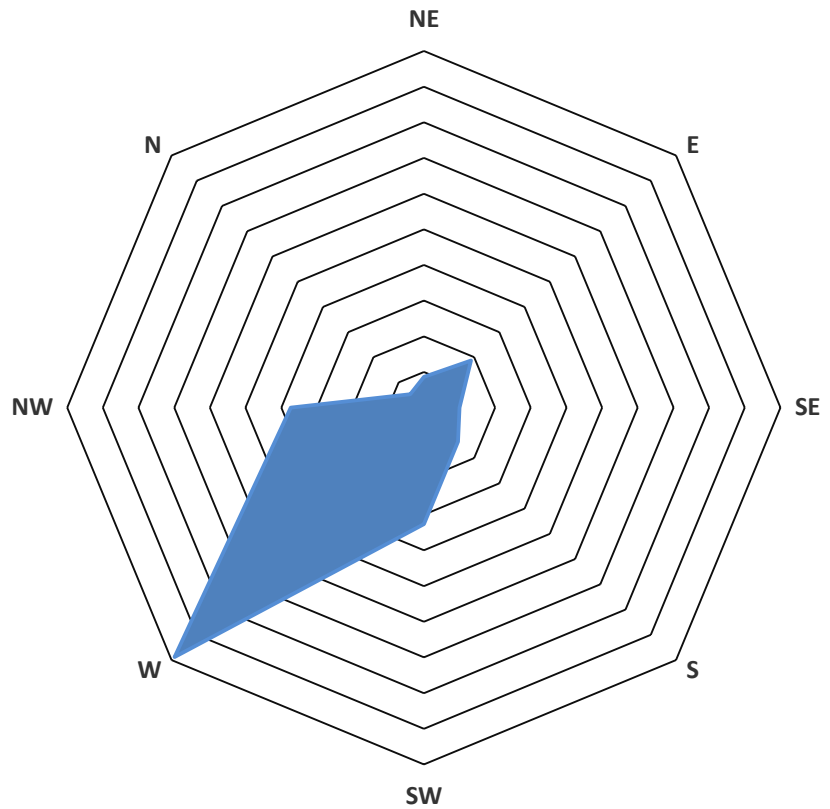


Diagramm der Tageswerte aus 0,05 m tiefe.

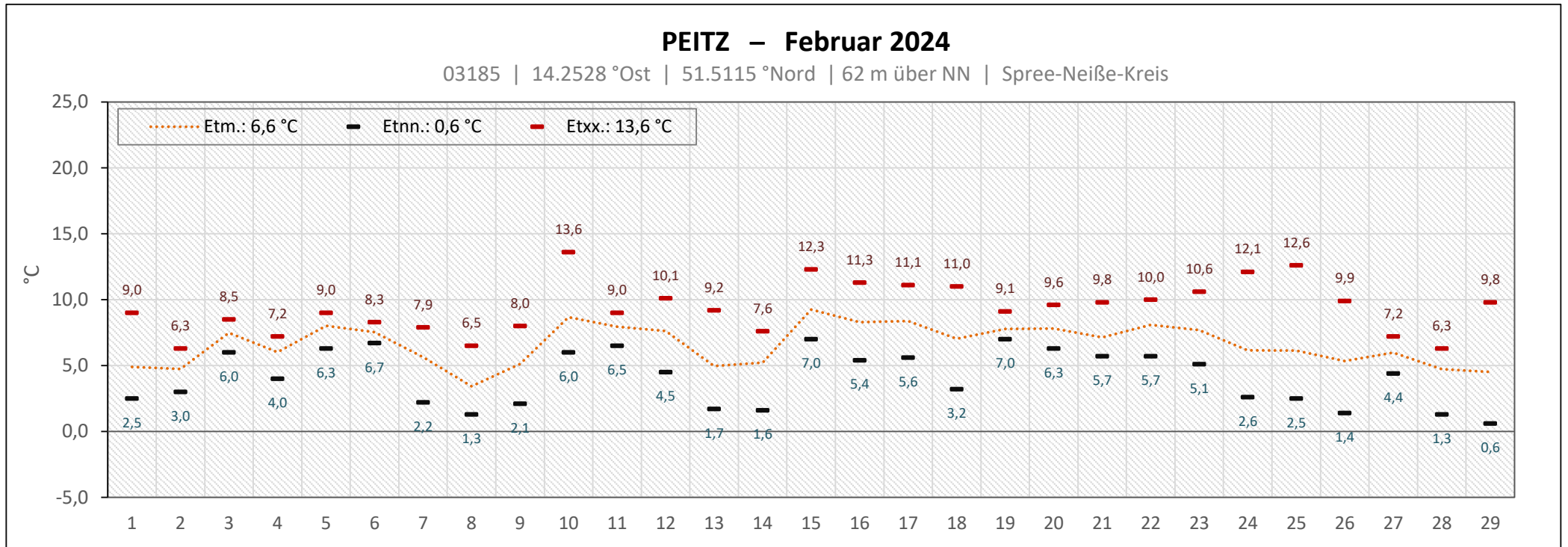


Diagramm der Erdbodentemperatur in 0,05 m tiefe im 10-Min-Takt

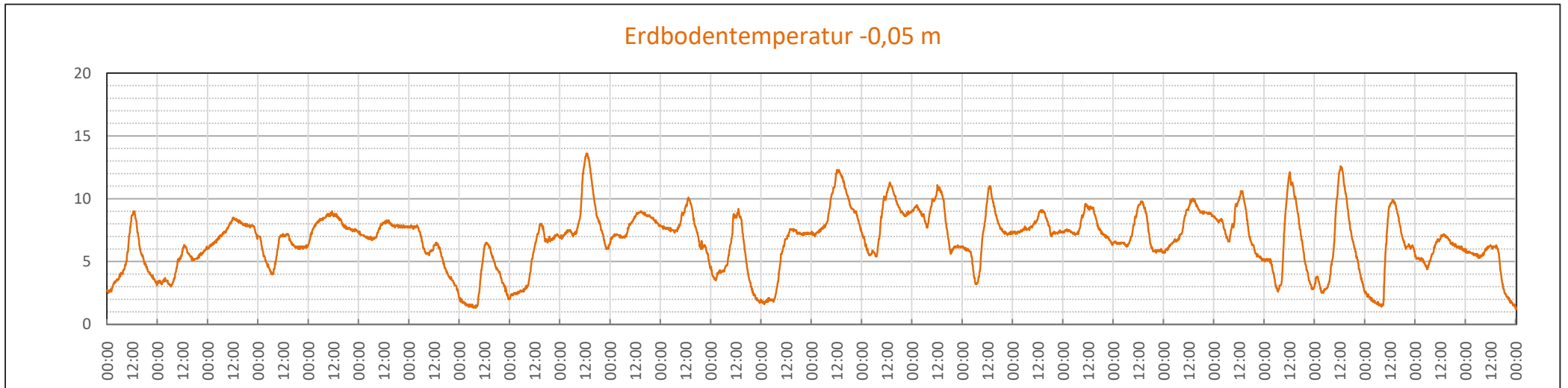


Diagramm der Tageswerte aus 0,10 m tiefe.

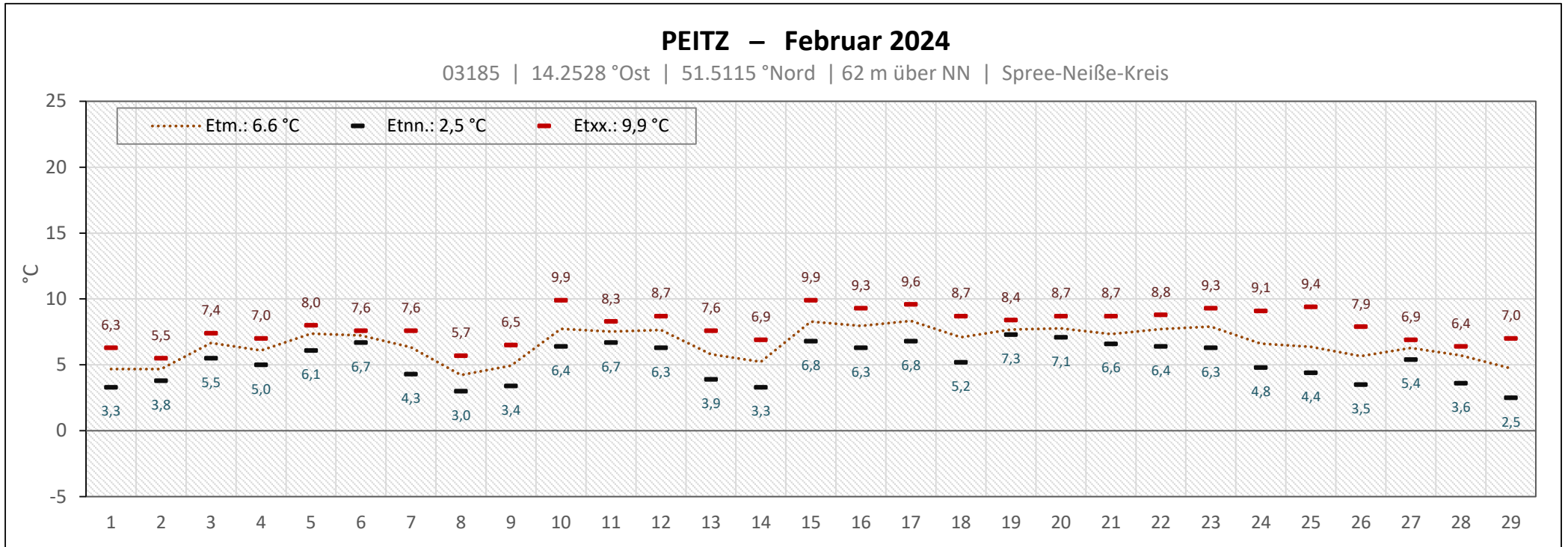


Diagramm der Erdbodentemperatur in 0,10 m tiefe im 10-Min-Takt

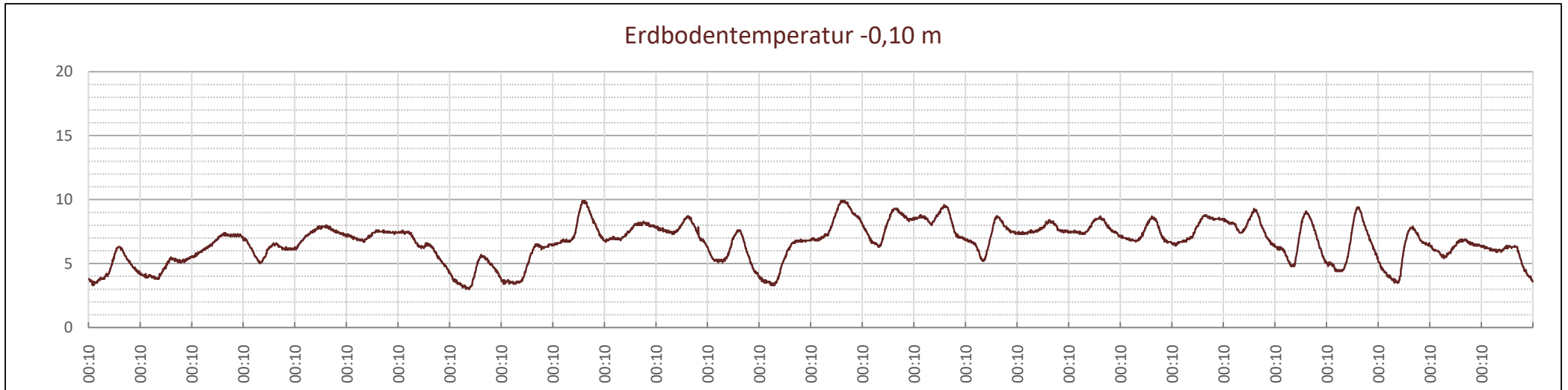


Diagramm der Tageswerte aus 0,20 m tiefe.

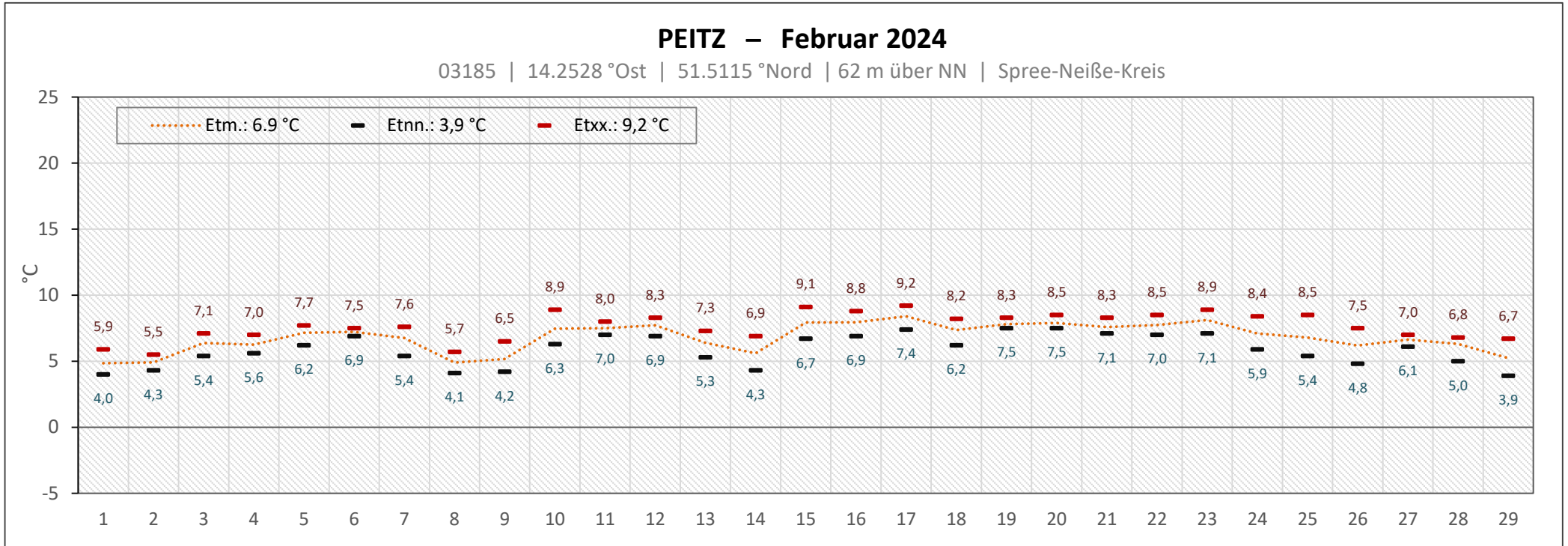


Diagramm der Erdbodentemperatur in 0,20 m tiefe im 10-Min-Takt

