

YY Tag	Jahres tag	SnTnTnTn Tmin	SnTxTxTx Tmax	SnTTT Tmittel	R1R1R1R1 24 Stunden	RRooRRoo >0,1mm	RRoiRRoi 1,0 - 4,9mm	RRosRRos 5,0 - 9,9mm	RRioRRio 10 - 24,9mm	RRzsRRzs 25 - 49,9mm	RRsoRRso >50,0mm	3 / TgTg ** / Celsius	UnUnUn Lfmin	UxUxUx Lfmax	UUU Lfmittel	SSS Schneehöhe	S01S01 Anzahl >1cm	S05S05 Anzahl ≥5cm	PnPnPn hPa	PxPxPx hPa	rPPm hPa	SnTnTn≥20 Etmin
1	152	14,5	26,6	19,6	3,3	1	1	0	0	0	0	12,8	53	97	81,0	0	0	0	1007,5	1011,1	1008,9	
2	153	14,7	23,3	17,7	28,5	1	1	1	1	1	0	12,9	68	97	89,6	0	0	0	1011,1	1016,3	1013,7	
3	154	13,9	16,8	15,1	0,0	0	0	0	0	0	0	12,5	75	96	84,3	0	0	0	1016,2	1017,3	1016,7	
4	155	12,8	21,9	16,8	0,0	0	0	0	0	0	0	7,9	56	87	74,3	0	0	0	1011,1	1016,3	1014,3	
5	156	10,7	23,6	17,8	6,1	1	1	1	0	0	0	7,0	60	97	77,3	0	0	0	1009,7	1014,6	1011,2	
6	157	12,5	22,6	17,1	0,7	1	0	0	0	0	0	8,8	49	96	70,3	0	0	0	1015,5	1018,1	1016,6	
7	158	11,7	21,0	16,9	0,0	0	0	0	0	0	0	6,6	52	88	69,3	0	0	0	1016,0	1017,7	1016,9	
8	159	8,6	27,3	19,7	0,0	0	0	0	0	0	0	5,2	44	96	64,2	0	0	0	1005,6	1017,0	1011,2	
9	160	12,5	22,8	16,7	0,0	0	0	0	0	0	0	7,0	46	78	63,9	0	0	0	1005,9	1010,2	1008,1	
10	161	9,8	23,0	16,8	3,7	1	1	0	0	0	0	5,8	47	88	63,9	0	0	0	1004,2	1006,9	1005,7	
DEK		8,6	27,3	17,5	42,3							5,2	44	97	73,8				1004,2	1018,1	1012,3	
11	162	10,8	18,6	14,1	0,0	0	0	0	0	0	0	7,5	49	92	67,9	0	0	0	1005,2	1015,8	1010,9	
12	163	8,6	20,8	15,0	0,6	1	0	0	0	0	0	5,4	44	83	63,9	0	0	0	1016,2	1017,6	1016,8	
13	164	8,1	19,5	14,5	0,0	0	0	0	0	0	0	3,2	46	84	66,6	0	0	0	1016,6	1018,5	1017,4	
14	165	6,5	21,2	15,5	0,0	0	0	0	0	0	0	2,5	51	95	70,1	0	0	0	1009,9	1016,6	1013,7	
15	166	11,5	22,8	17,1	3,5	1	1	0	0	0	0	7,2	56	91	76,5	0	0	0	1006,3	1010,4	1008,3	
16	167	8,7	25,9	18,6	1,2	1	1	0	0	0	0	4,4	43	97	67,8	0	0	0	1009,3	1011,6	1010,3	
17	168	15,0	24,8	19,7	0,1	0	0	0	0	0	0	11,4	61	92	75,6	0	0	0	1011,6	1015,3	1013,2	
18	169	12,7	29,1	21,4	22,7	1	1	1	1	0	0	8,6	47	96	73,5	0	0	0	1009,9	1016,5	1014,0	
19	170	13,3	18,9	16,6	4,4	1	1	0	0	0	0	10,3	83	97	91,9	0	0	0	1010,3	1021,8	1015,9	
20	171	12,9	23,4	18,2	0,0	0	0	0	0	0	0	12,8	56	98	77,8	0	0	0	1017,7	1024,2	1021,6	
DEK		6,5	29,1	17,1	32,5							2,5	43	98	73,2				1005,2	1024,2	1014,2	
21	172	14,7	30,9	22,5	12,1	1	1	1	1	0	0	12,2	56	94	78,1	0	0	0	1009,0	1017,7	1013,2	
22	173	15,5	23,6	19,4	4,3	1	1	0	0	0	0	11,0	55	95	77,5	0	0	0	1008,7	1013,8	1011,0	
23	174	13,7	23,4	19,1	0,0	0	0	0	0	0	0	9,4	59	87	72,3	0	0	0	1014,4	1019,9	1017,6	
24	175	11,3	25,6	19,2	0,0	0	0	0	0	0	0	7,8	53	95	72,0	0	0	0	1019,3	1021,4	1020,3	
25	176	13,2	25,7	20,7	0,0	0	0	0	0	0	0	10,6	57	91	70,5	0	0	0	1015,4	1020,0	1018,1	
26	177	16,2	30,9	24,1	6,1	1	1	1	0	0	0	12,9	52	88	68,8	0	0	0	1010,3	1015,4	1012,7	
27	178	19,1	32,9	24,2	13,3	1	1	1	1	0	0	15,7	47	93	75,8	0	0	0	1007,6	1010,7	1009,5	
28	179	15,1	29,7	23,2	0,5	1	0	0	0	0	0	11,0	58	91	76,5	0	0	0	1010,0	1018,2	1013,2	
29	180	12,7	31,1	23,5	14,1	1	1	1	1	0	0	9,6	45	94	68,6	0	0	0	1006,3	1018,8	1014,7	
30	181	18,3	29,3	23,4	2,3	1	1	0	0	0	0	17,2	56	93	78,5	0	0	0	1002,9	1010,4	1005,6	
DEK		11,3	32,9	21,9	52,7							7,8	45	95	73,9				1002,9	1021,4	1013,6	

MOSU

127,5

MOMT

12,7 24,6 18,8

Minimum der Lufttemperatur in 5 cm über dem Erdboden ** 54,1 92,2 73,6

1004,1 1021,2 1013,4 #####

MOMI

6,5

2,5 43

1002,9 0,0

YanYan

14

14 16

30 Y

MOMX

32,9

28,5

98

1024,2 1021,6 0,0

YanYan

27

2

20

20 Y

ANZL

17 14 7 5 1 0 0

0 0

TnoTno Tmin <0°C Frosttage

0

Tiefstwerte

TxoTxo (Tmax <0°C Eistage)

0

TnxTnx Tmin ≥20°C Tropische Nächte)

0

Lufttemperatur

T25T25 (Tmax ≥25.0°C Sommertage)

12

T20T20 (Tmax ≥20.0°C Warmetage)

26

2024 Stand 01.07.2024 6 UTC

17:51-05:50 UTC

T30T30 (Tmax ≥30.0°C heiße Tage)

4

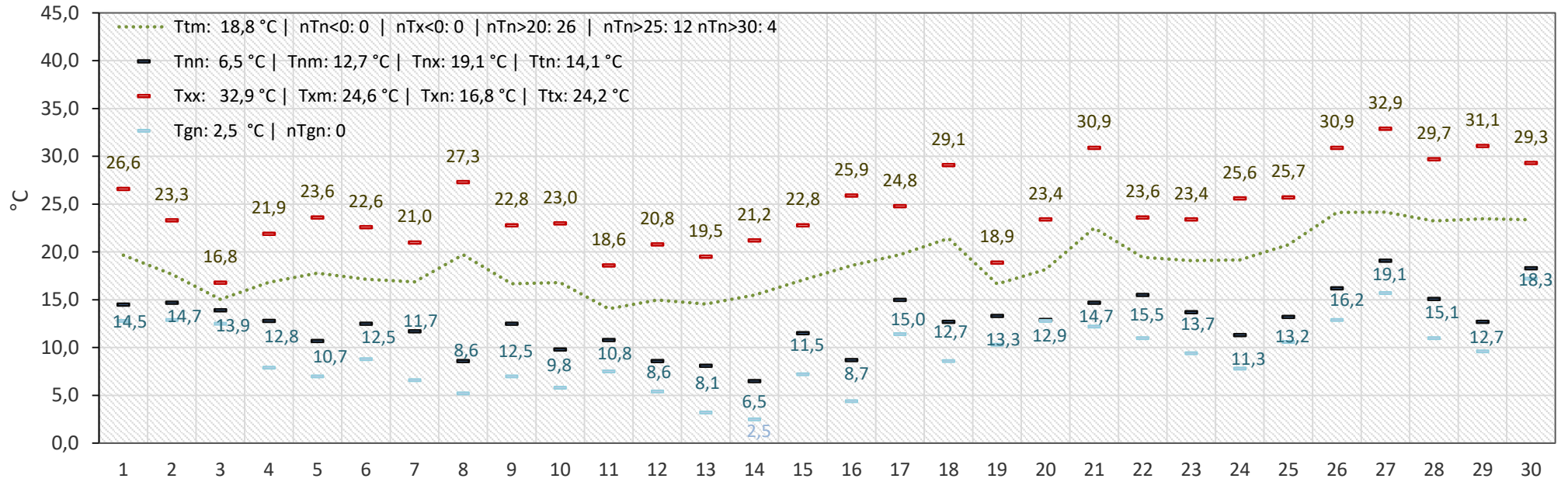
0



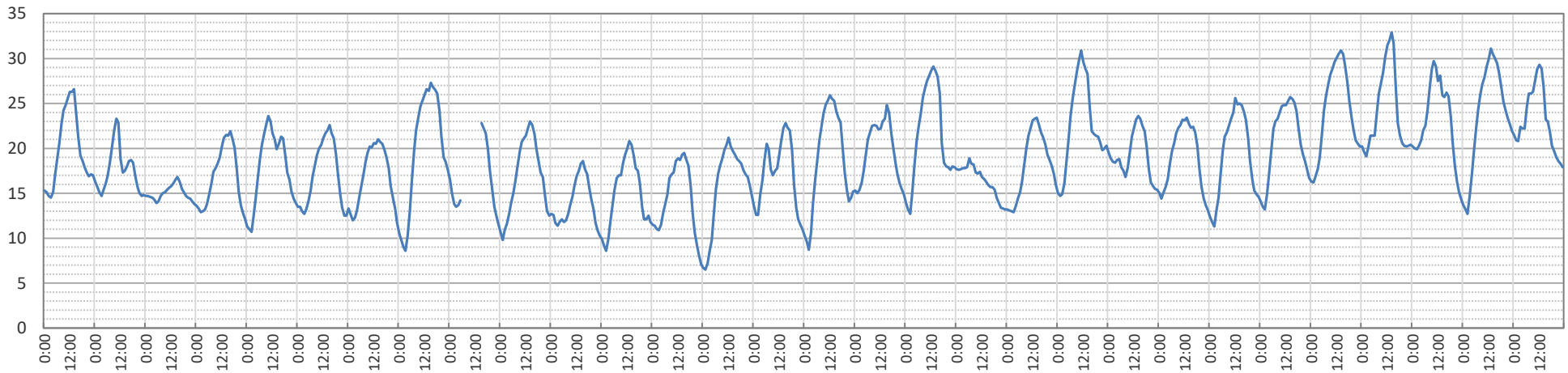
Diagramm der Lufttemperatur in 2,00 m, sowie in 0,05 m über dem Erdboden.

PEITZ – Juni 2024

03185 | 14.3528 °Ost | 51.5115 °Nord | 62 m über NN | Spree-Neiße-Kreis

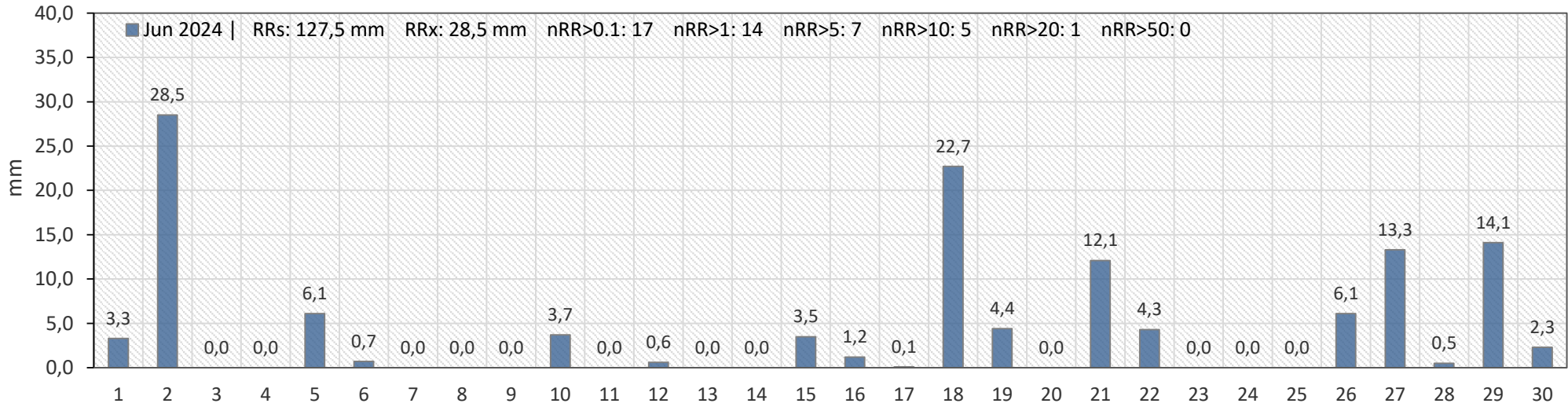


Lufttemperatur 2,00 m

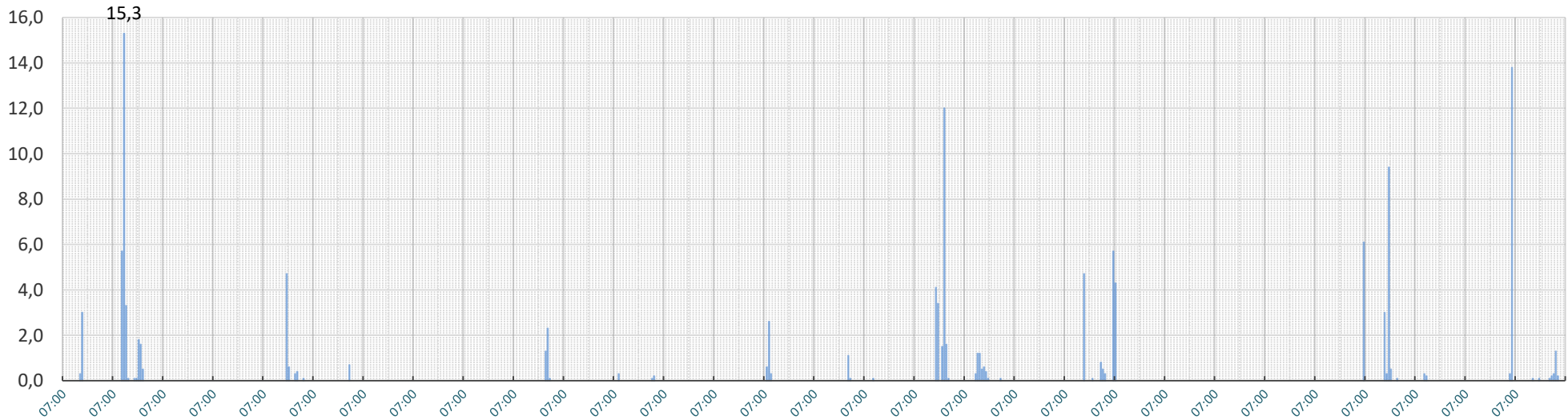


PEITZ – Juni 2024

03185 | 14.2528 °Ost | 51.5115 °Nord | 62 m über NN | Spree-Neiße-Kreis



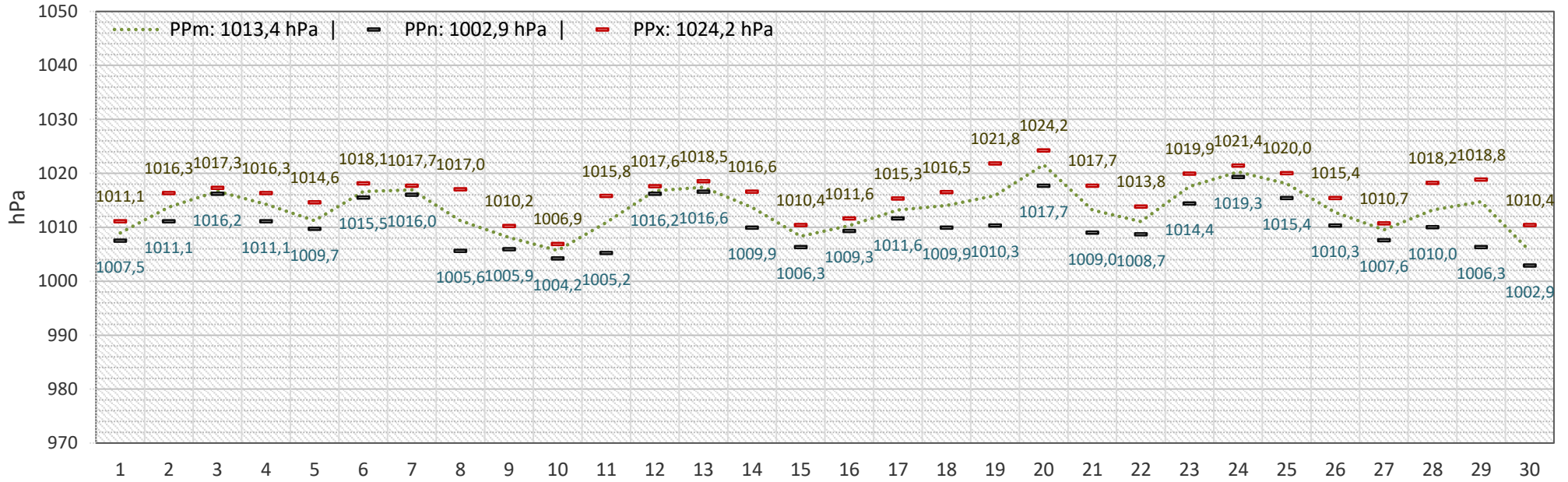
Niederschlag mm/1h



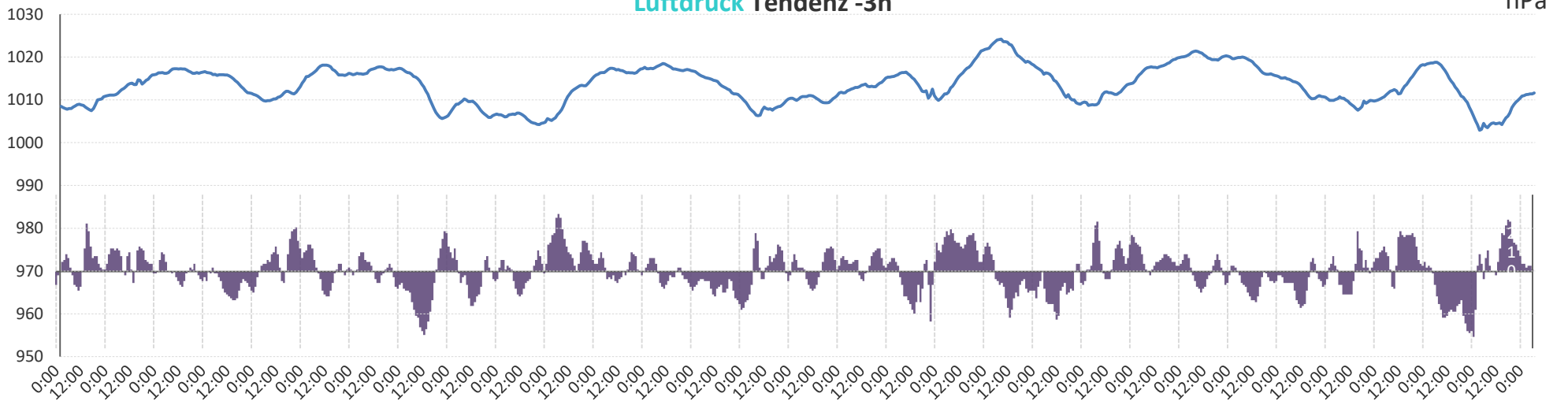
Luftdruck auf Stationshöhe [62m über NN]

PEITZ – Juni 2024

03185 | 14.2528 °Ost | 51.5115 °Nord | 62 m über NN | Spree-Neiße-Kreis

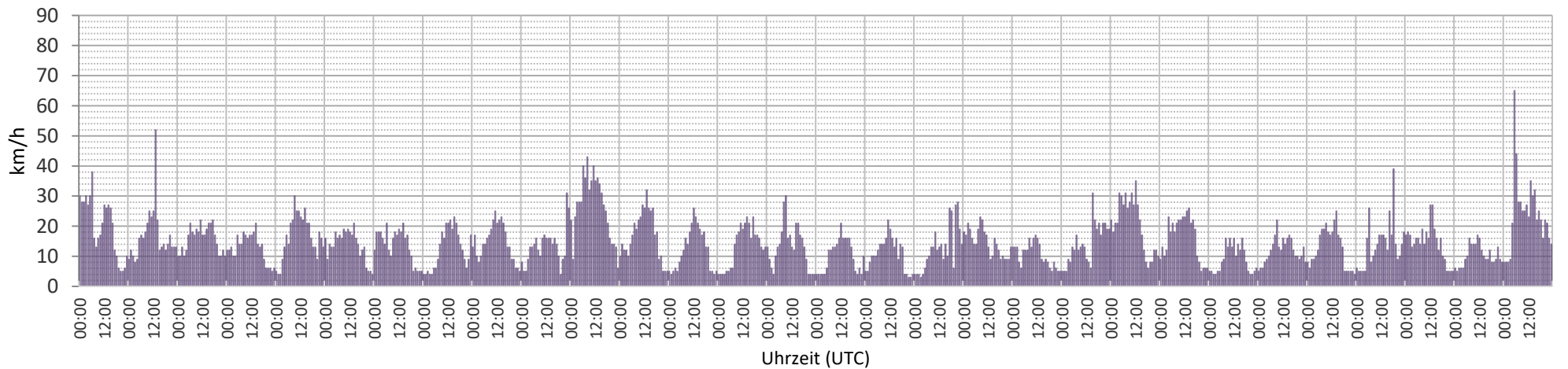
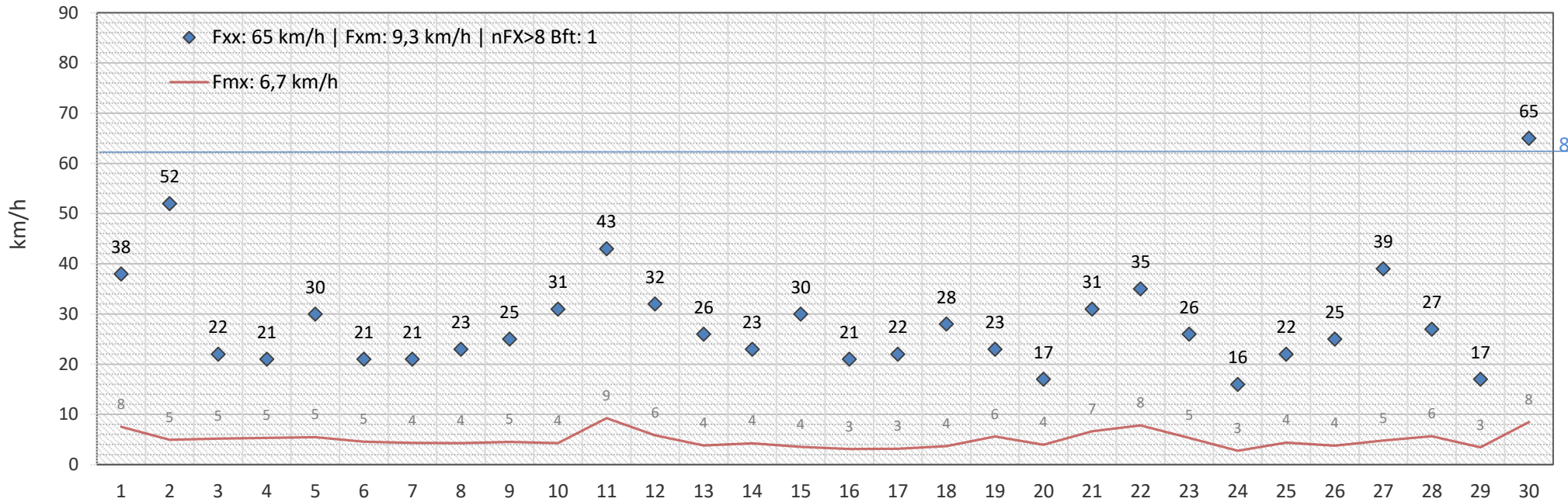


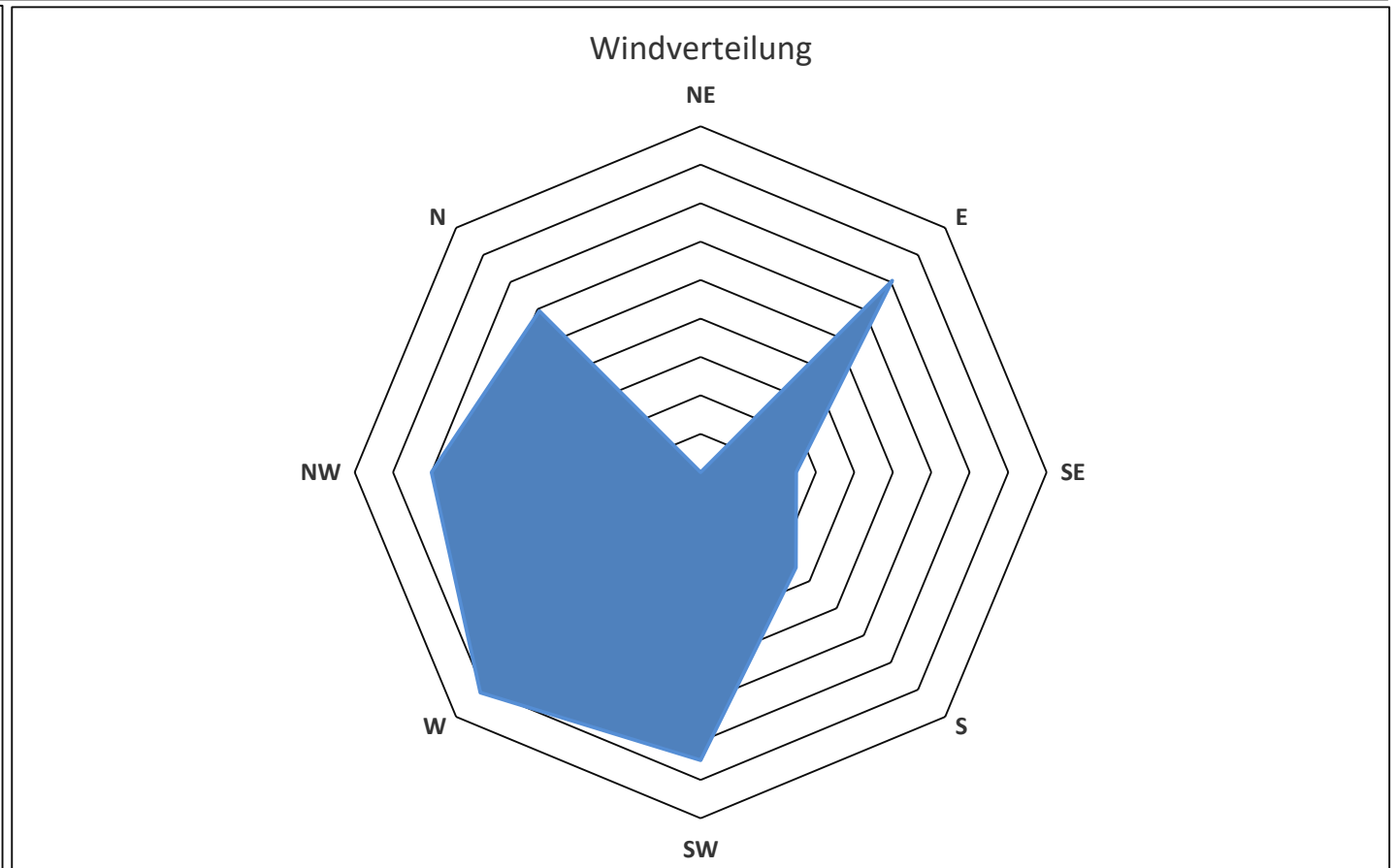
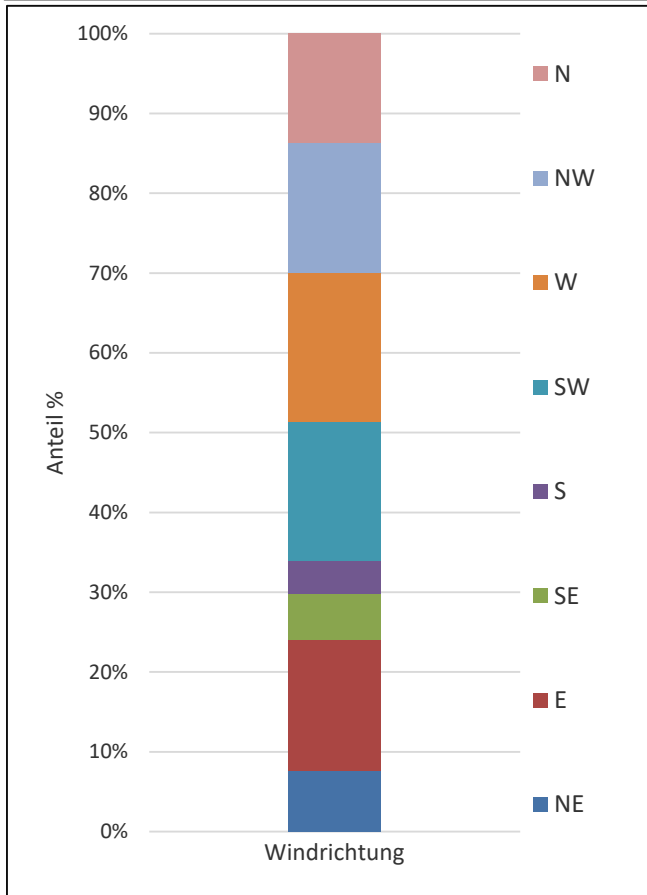
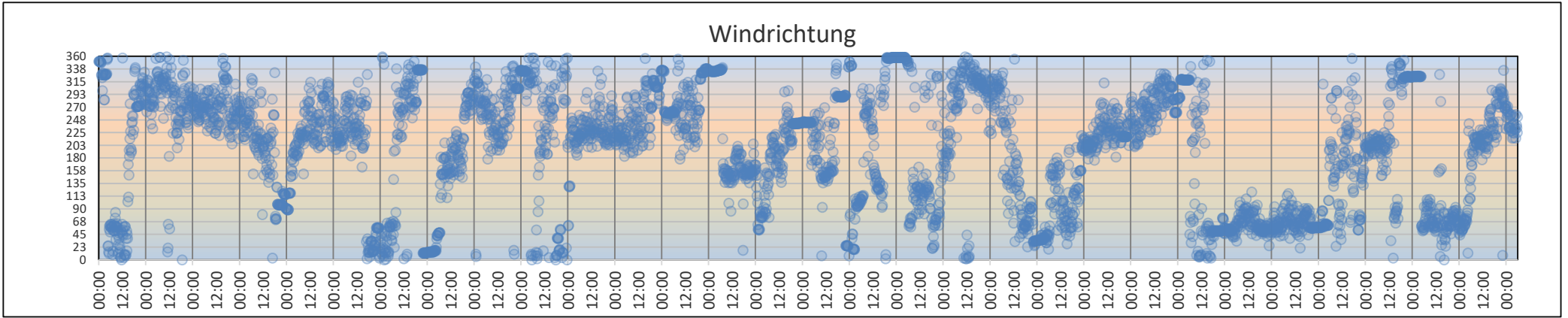
Luftdruck Tendenz -3h



Peitz – Juni 2024

03185 | 14.2528 °Ost | 51.5115 °Nord | 62 m über NN | Spree-Neiße-Kreis





YY Tag	Jahres tag	EnTnTnT0s Etmin -5	ExTxTxT0s Etmax -5	EnTTT0s Etmit -5	EnTnTnT10 Etmin -10	ExTxTxT10 Etmax -10	EnTTT10 Etmit -10	EnTnTnT20 Etmin -20	ExTxTxT20 Etmax -20	EnTTT20 Etmit -20	SdSdSa h
1	152	15,6	29,0	21,7	17,1	24,5	20,6	17,7	22,2	19,9	8,2
2	153	15,0	27,7	19,4	16,6	22,7	19,0	17,2	20,6	18,8	3,7
3	154	14,5	20,1	17,3	16,0	18,9	17,4	16,6	18,3	17,5	1,3
4	155	13,2	27,7	19,3	15,0	22,9	18,5	15,7	20,7	18,1	6,9
5	156	11,8	27,8	19,1	14,3	21,9	18,3	15,5	20,0	18,0	5,2
6	157	13,6	28,0	20,0	15,4	23,3	19,2	16,3	21,2	18,7	9,7
7	158	12,7	27,9	20,2	14,9	22,9	19,1	15,9	21,1	18,7	7,2
8	159	11,7	35,8	24,8	14,4	28,0	21,9	15,8	24,5	20,6	12,7
9	160	16,4	33,6	23,9	17,9	27,6	22,3	18,5	24,5	21,4	8,7
10	161	14,7	33,9	23,3	17,0	26,5	21,7	17,9	23,9	20,9	7,9
DEK		11,7	35,8	20,6	14,3	28,0	19,6	15,5	24,5	19,1	71,4
11	162	12,9	25,2	17,6	16,0	21,4	18,3	17,0	20,8	18,6	3,7
12	163	10,9	31,1	20,7	13,8	25,1	19,3	15,4	22,3	18,8	7,9
13	164	14,2	31,7	21,3	16,0	25,3	20,2	16,9	22,7	19,5	7,7
14	165	12,4	25,7	18,7	15,1	21,7	18,3	16,4	19,9	18,2	1,5
15	166	12,8	24,4	18,3	15,8	20,8	18,2	16,9	19,6	18,0	3,7
16	167	10,5	35,5	22,7	13,6	27,3	20,5	15,1	23,7	19,5	9,4
17	168	16,5	29,1	22,2	17,7	24,1	20,9	18,2	22,1	20,2	5,1
18	169	15,0	36,9	25,0	16,9	28,9	22,7	17,7	25,4	21,5	9,4
19	170	14,7	23,8	19,0	16,4	20,8	19,3	17,5	20,9	19,4	1,2
20	171	14,9	0,0	21,7	16,0	25,4	20,3	16,7	22,7	19,5	8,9
DEK		10,5	36,9	20,7	13,6	28,9	19,8	15,1	25,4	19,3	58,6
21	172	15,9	33,8	23,4	17,3	26,8	21,8	18,0	23,8	20,9	8,4
22	173	15,6	27,8	21,0	18,1	24,1	20,7	19,1	22,2	20,4	5,6
23	174	14,5	28,3	20,6	16,6	23,8	20,1	17,4	22,0	19,8	7,2
24	175	12,7	33,8	22,5	15,4	26,6	20,9	16,8	23,9	20,3	9,2
25	176	14,9	33,2	23,9	16,9	26,9	22,0	18,0	24,4	21,2	9,2
26	177	17,5	39,2	27,7	18,8	30,9	24,7	19,4	27,3	23,3	11,3
27	178	20,5	34,9	26,4	21,3	29,3	24,7	21,3	26,5	23,6	9,4
28	179	16,8	33,4	24,5	20,0	27,7	23,6	20,9	25,4	23,0	6,1
29	180	14,7	34,6	24,6	17,4	27,8	22,9	18,7	25,3	22,2	10,7
30	181	19,7	31,6	24,0	20,7	27,1	23,2	20,9	24,7	22,6	5,8
DEK		12,7	39,2	23,9	15,4	30,9	22,5	16,8	27,3	21,7	83,0
MOSU											212,9
MOMT		14,6	29,5	21,8	16,6	25,0	20,7	17,5	22,8	20,1	
MOMI		10,5			13,6			15,1			
YanYan		16			16			16			
MOMX			39,2	27,7		30,9	24,7		27,3	23,6	12,7
YanYan			26			26			26		8
ANZL											

Erbodentemperatur in den Messtiefen: -0,05 m
 -0,10 m
 -0,20 m

Diagramm der Tageswerte aus 0,05 m tiefe.

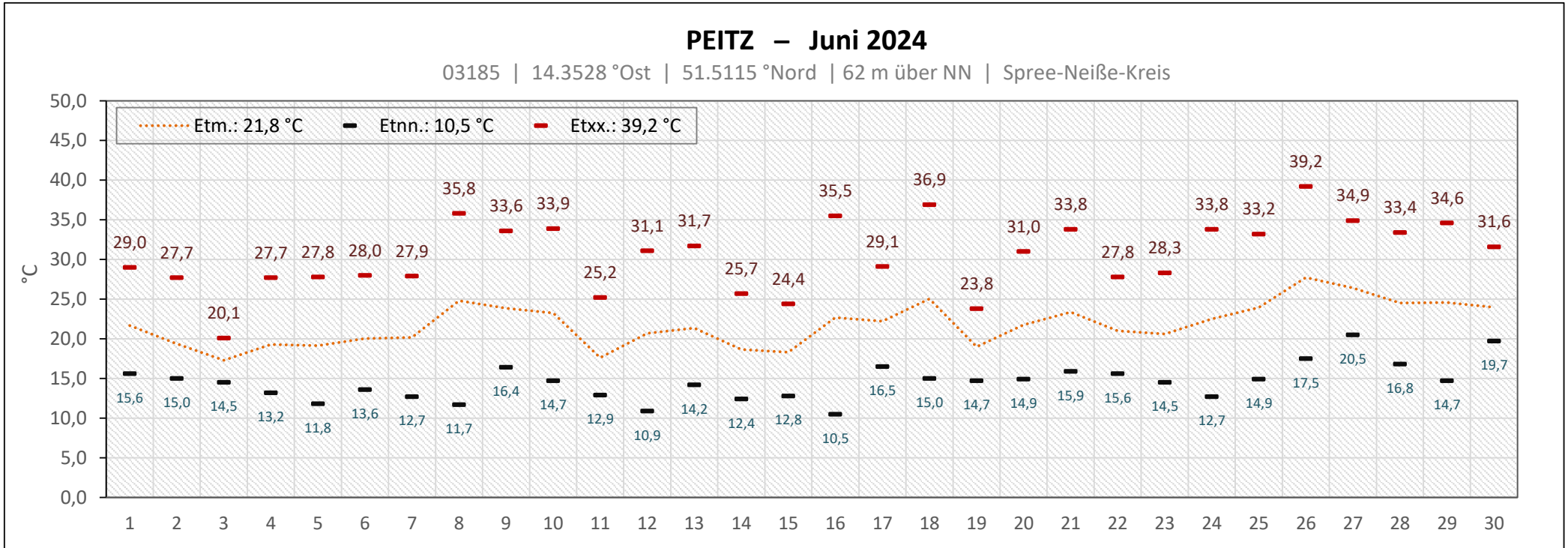


Diagramm der Erdbodentemperatur in 0,05 m tiefe im 10-Min-Takt

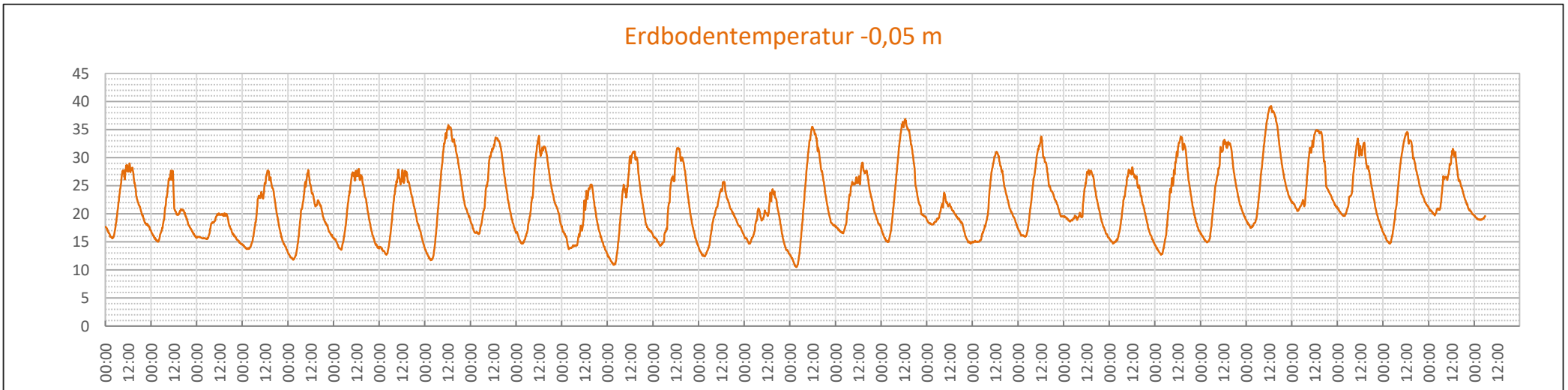


Diagramm der Tageswerte aus 0,10 m tiefe.

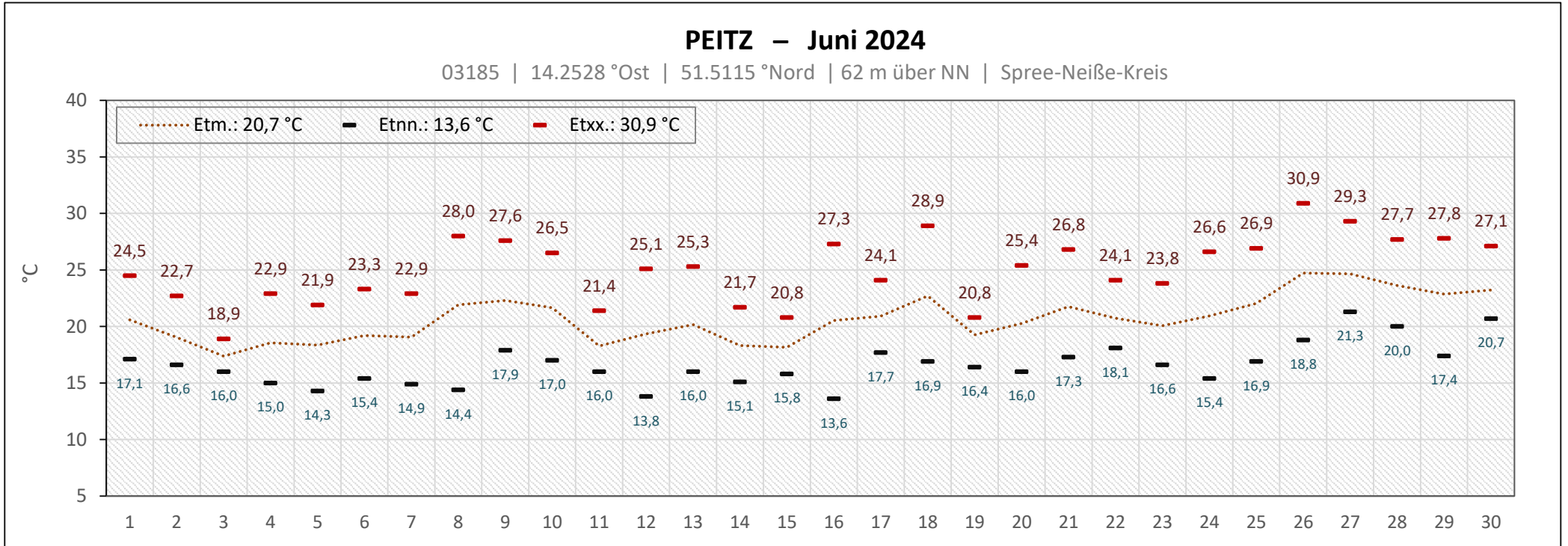


Diagramm der Erdbodentemperatur in 0,10 m tiefe im 10-Min-Takt

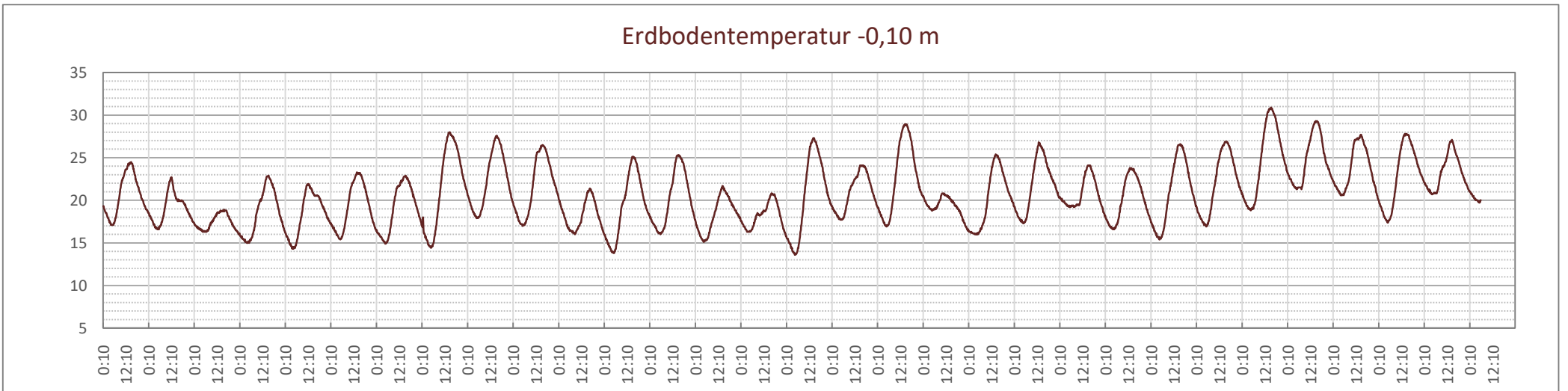


Diagramm der Tageswerte aus 0,20 m tiefe.

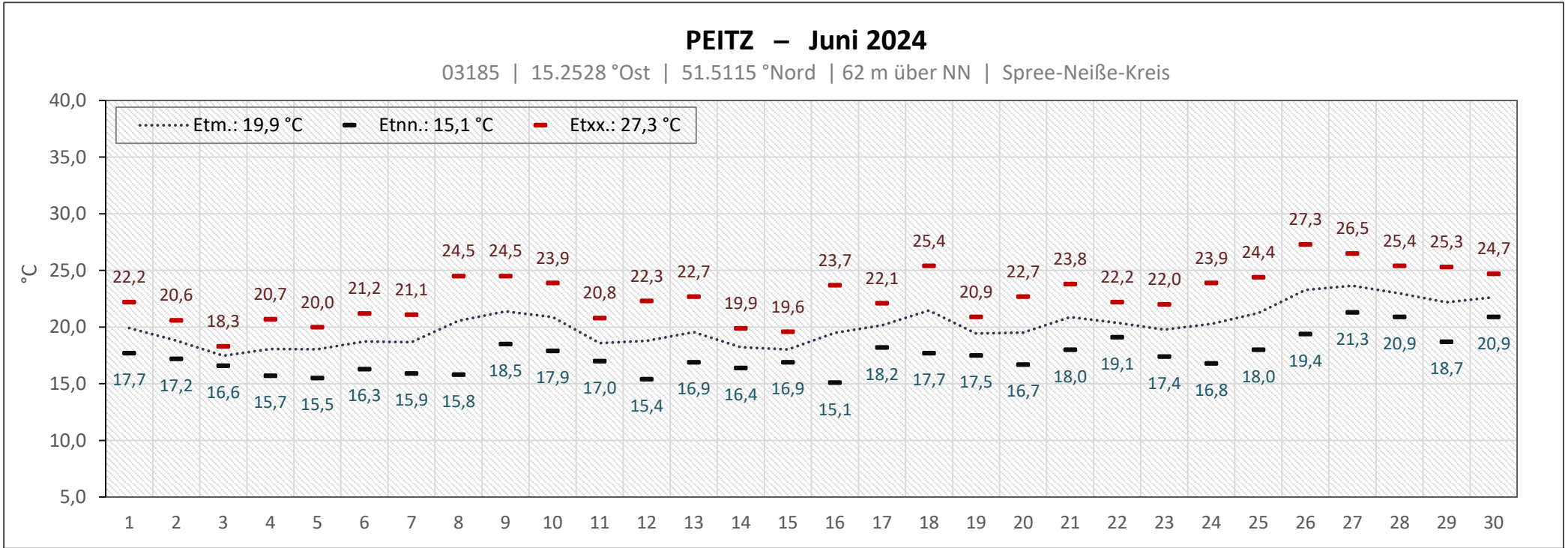
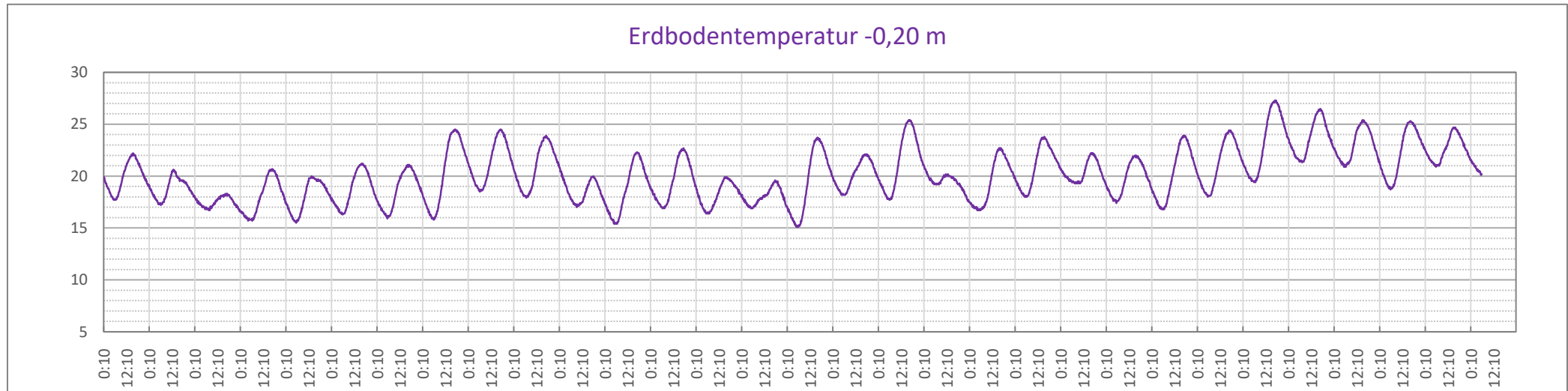


Diagramm der Erdbodentemperatur in 0,20 m tiefe im 10-Min-Takt



Sonnenscheindauer

PEITZ – Juni 2024

03185 | 14.2528 °Ost | 51.5115 °Nord | 62 m über NN | Spree-Neiße-Kreis

