

YY	Jahres tag	SnTnTn	SnTxTx	SnTTT	RiRiRiRi	RRooRRoo	RRo1RRo1	RRo5RRo5	RR1oRR1o	RRz5RRz5	RR5oRR5o	3 / TgTg	UnUnUn	UxUxUx	UUU	SSS	S01S01	S05S05	PnPnPn	PxPxPx	rPPm	SnTnTn≥20
Tag		Tmin	Tmax	Tmittel	24 Stunden	>0,1mm	1,0 - 4,9mm	5,0 - 9,9mm	10 - 24,9mm	25 - 49,9mm	>50,0mm	** / Celsius	Lfmin	Lfmax	Lfmittel	Schneehöhe	Anzahl >1cm	Anzahl ≥5cm	hPa	hPa	hPa	Etmin
1	244	12,2	25,3	18,1	0,0	0	0	0	0	0	0	6,8	54	94	74,2	0	0	0	1018,1	1024,5	1021,2	12,2
2	245	11,6	28,5	19,7	0,0	0	0	0	0	0	0	6,2	54	87	73,0	0	0	0	1014,1	1017,8	1015,8	11,6
3	246	16,5	34,2	24,2	0,0	0	0	0	0	0	0	12,2	44	95	72,4	0	0	0	1014,6	1015,9	1015,3	16,5
4	247	16,6	33,1	24,8	0,0	0	0	0	0	0	0	11,3	38	89	60,4	0	0	0	1014,0	1015,8	1015,0	16,6
5	248	18,7	30,5	24,5	0,0	0	0	0	0	0	0	12,4	41	70	54,8	0	0	0	1014,1	1015,7	1015,0	18,7
6	249	14,2	28,7	21,4	0,0	0	0	0	0	0	0	8,6	43	80	57,5	0	0	0	1014,3	1016,1	1015,1	12,7
7	250	12,7	32,3	22,3	0,0	0	0	0	0	0	0	8,4	43	89	65,1	0	0	0	1012,5	1016,1	1014,5	16,5
8	251	16,5	32,8	25,1	0,5	1	0	0	0	0	0	10,7	43	84	61,7	0	0	0	1002,6	1012,5	1009,2	16,5
9	252	15,8	21,7	18,5	18,4	1	1	1	1	0	0	14,0	69	95	86,7	0	0	0	999,6	1005,0	1001,7	18,3
10	253	14,1	19,6	16,3	0,2	1	0	0	0	0	0	10,5	60	97	80,7	0	0	0	1005,6	1010,0	1008,4	15,1
DEK		11,6	34,2	22,1	19,1							6,2	38	97	68,6				999,6	1024,5	1013,1	
11	254	12,2	17,9	14,9	0,0	0	0	0	0	0	0	10,3	71	90	80,5	0	0	0	1003,5	1008,2	1005,7	14,1
12	255	8,2	15,6	11,6	0,0	0	0	0	0	0	0	4,4	64	95	80,8	0	0	0	1009,1	1014,7	1012,5	10,3
13	256	8,4	11,5	10,6	20,9	1	1	1	1	0	0	7,1	89	97	94,4	0	0	0	1014,6	1017,3	1016,2	8,2
14	257	10,6	17,0	13,2	0,0	0	0	0	0	0	0	9,1	57	97	77,6	0	0	0	1017,2	1022,2	1019,8	10,6
15	258	9,9	15,0	12,8	12,4	1	1	1	1	0	0	8,5	75	98	90,8	0	0	0	1017,5	1021,3	1018,7	9,9
16	259	14,2	19,4	16,6	0,0	0	0	0	0	0	0	12,4	89	98	95,4	0	0	0	1015,8	1021,2	1017,9	12,6
17	260	12,7	24,6	17,5	0,0	0	0	0	0	0	0	7,9	60	99	85,0	0	0	0	1021,7	1027,6	1025,0	13,3
18	261	11,8	25,5	17,4	1,8	1	1	0	0	0	0	6,5	56	98	85,0	0	0	0	1027,0	1029,2	1027,9	11,8
19	262	12,2	22,4	16,9	0,0	0	0	0	0	0	0	7,3	62	97	81,8	0	0	0	1025,5	1027,0	1026,2	12,4
20	263	10,1	22,7	15,4	0,0	0	0	0	0	0	0	5,1	47	91	71,2	0	0	0	1025,5	1027,1	1026,1	10,5
DEK		8,2	25,5	14,7	35,1							4,4	47	99	84,2				1003,5	1029,2	1019,6	
21	264	6,1	23,8	14,4	0,0	0	0	0	0	0	0	1,3	50	96	75,3	0	0	0	1021,2	1025,5	1023,7	6,1
22	265	7,4	24,5	15,4	0,0	0	0	0	0	0	0	3,6	52	98	78,2	0	0	0	1012,7	1021,2	1017,1	7,4
23	266	9,3	25,8	16,0	0,0	0	0	0	0	0	0	5,8	53	98	82,3	0	0	0	1007,2	1012,7	1009,9	9,3
24	267	9,2	17,7	14,2	4,0	1	1	0	0	0	0	4,6	84	98	92,0	0	0	0	1004,3	1007,2	1005,3	9,2
25	268	14,3	20,6	16,9	0,0	0	0	0	0	0	0	11,2	67	88	80,3	0	0	0	1004,3	1008,1	1006,6	14,4
26	269	15,1	19,9	17,1	1,9	1	1	0	0	0	0	11,9	77	94	83,4	0	0	0	995,4	1004,3	998,0	14,3
27	270	14,3	20,4	17,5	0,3	1	0	0	0	0	0	11,6	58	88	72,0	0	0	0	996,2	1002,7	1000,0	15,0
28	271	6,0	16,7	12,3	1,0	1	1	0	0	0	0	5,1	59	89	77,0	0	0	0	1003,5	1023,2	1013,2	12,2
29	272	2,0	15,2	8,1	0,0	0	0	0	0	0	0	-1,1	60	96	82,8	0	0	0	1024,4	1028,3	1027,1	4,9
30	273	2,5	16,3	9,2	5,8	1	1	1	0	0	0	-1,5	54	98	78,0	0	0	0	1016,6	1026,6	1022,1	2,0
DEK		2,0	25,8	14,1	13,0							-1,5	50	98	80,1				995,4	1028,3	1012,3	

MOSU

67,2

MOMT

11,5 22,6 16,8

Minimum der Lufttemperatur in 5 cm über dem Erdboden \*\*

59,1 92,8 77,7

999,5 1027,3 1015,0 12,1

MOMI

2,0

-1,5 38

995,4 2,0

YanYan

14

30 16

30 30

MOMX

34,2

20,9

99

0

1029,2 1027,9 18,7

YanYan

27

2

20

20 5

ANZL

11 8 4 3 0 0 0

0 0

TnoTno Tmin <0°C Frosttage

TxoTxo (Tmax <0°C Eistage)

T25T25 (Tmax ≥25.0°C Sommertag)

T30T30 (Tmax ≥30.0°C heiße Tage)

0 TnxTnx Tmin ≥20°C Tropische Nächte

18 T20T20 (Tmax ≥20.0°C Warmetage)

2024 Stand 01.10.2024 06 UTC

Tiefstwerte

Lufttemperatur

17:51-05:50 UTC

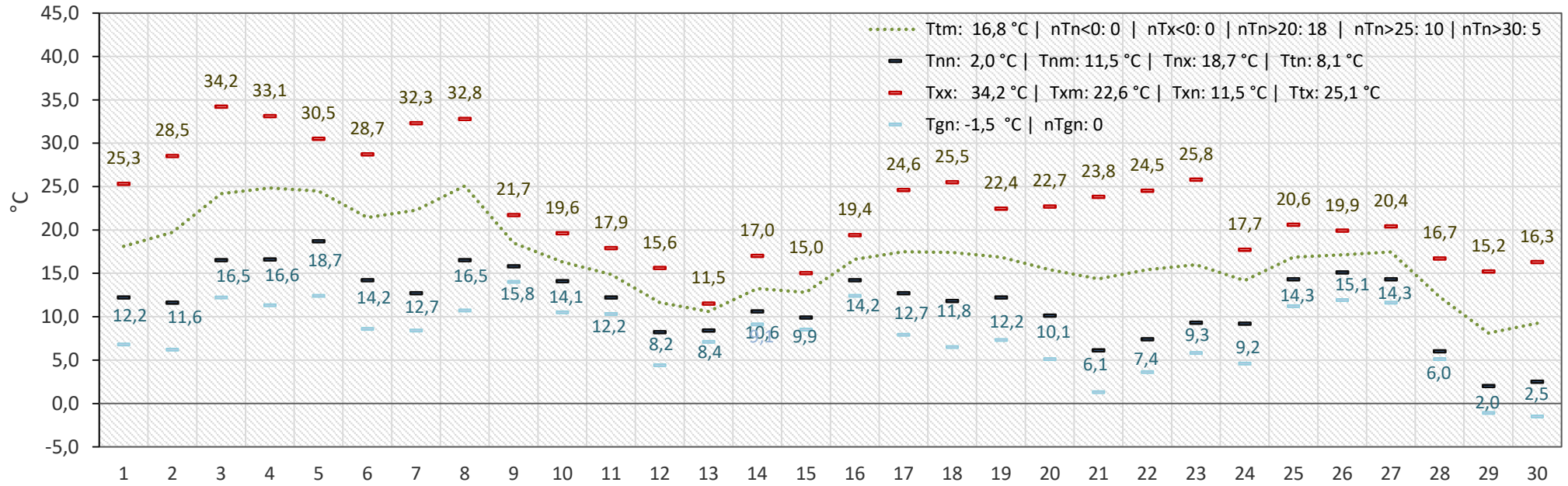
0



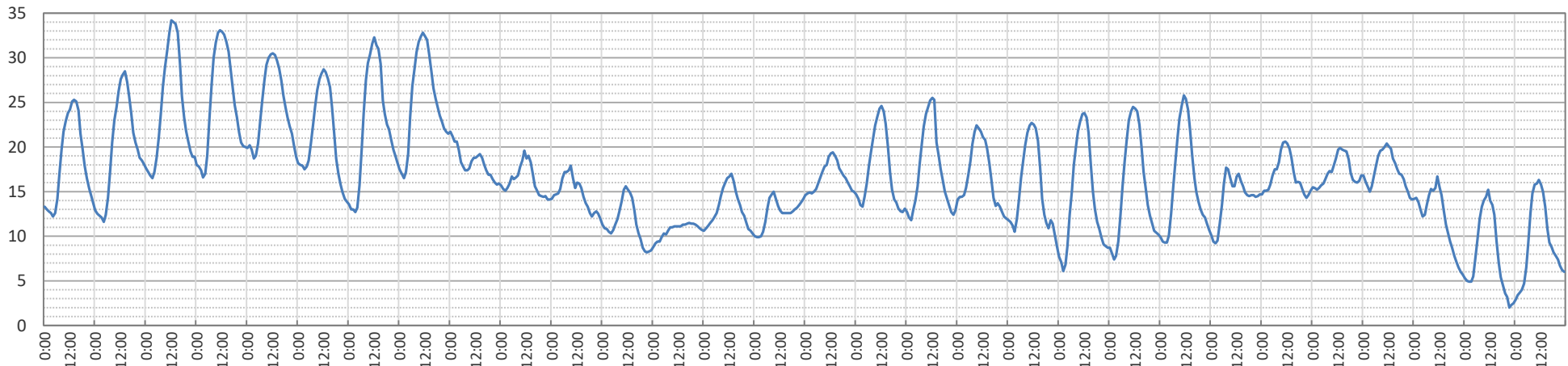
Diagramm der Lufttemperatur in 2,00 m, sowie in 0,05 m über dem Erdboden.

### PEITZ – September 2024

03185 | 14.3528 °Ost | 51.5115 °Nord | 62 m über NN | Spree-Neiße-Kreis

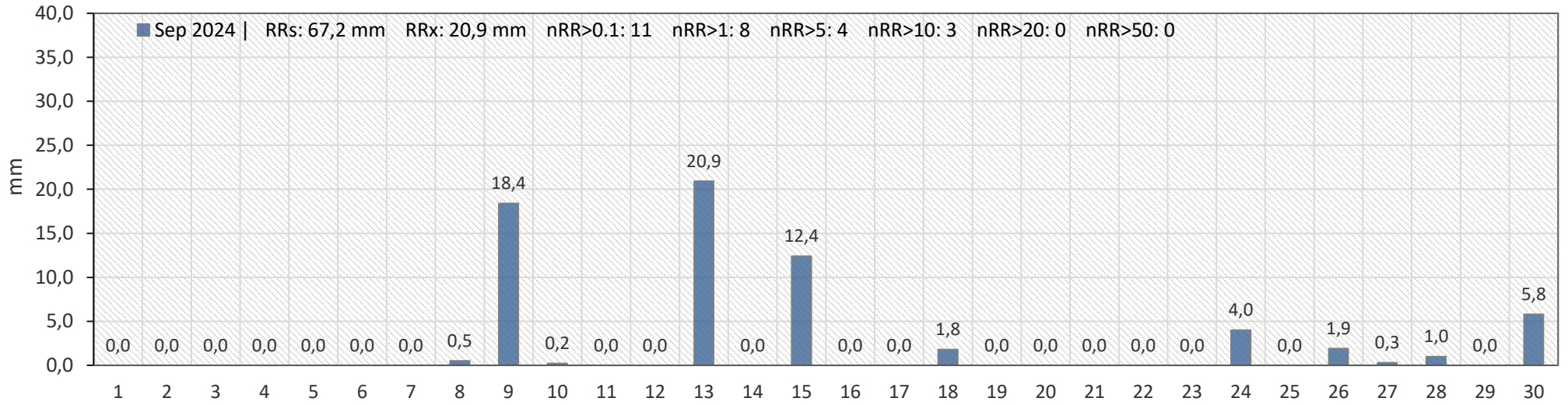


### Lufttemperatur 2,00 m

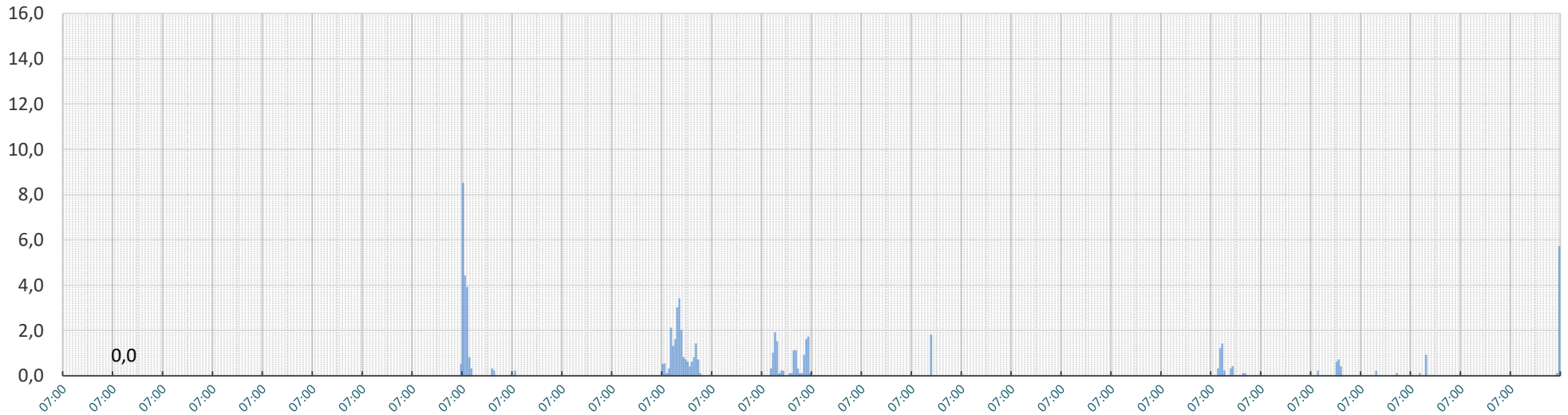


### PEITZ – September 2024

03185 | 14.2528 °Ost | 51.5115 °Nord | 62 m über NN | Spree-Neiße-Kreis

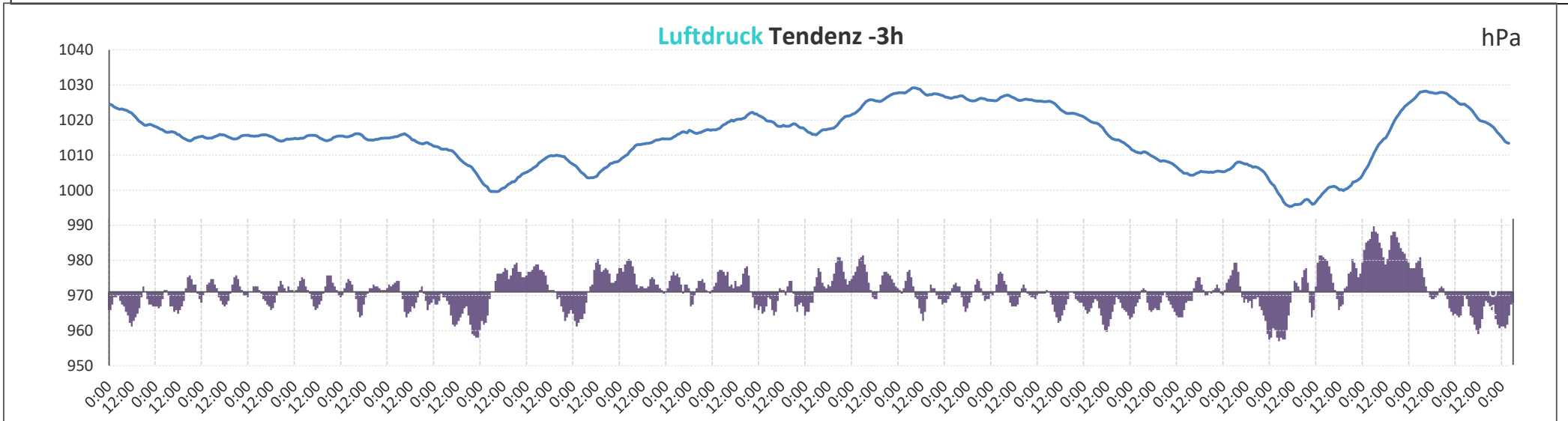
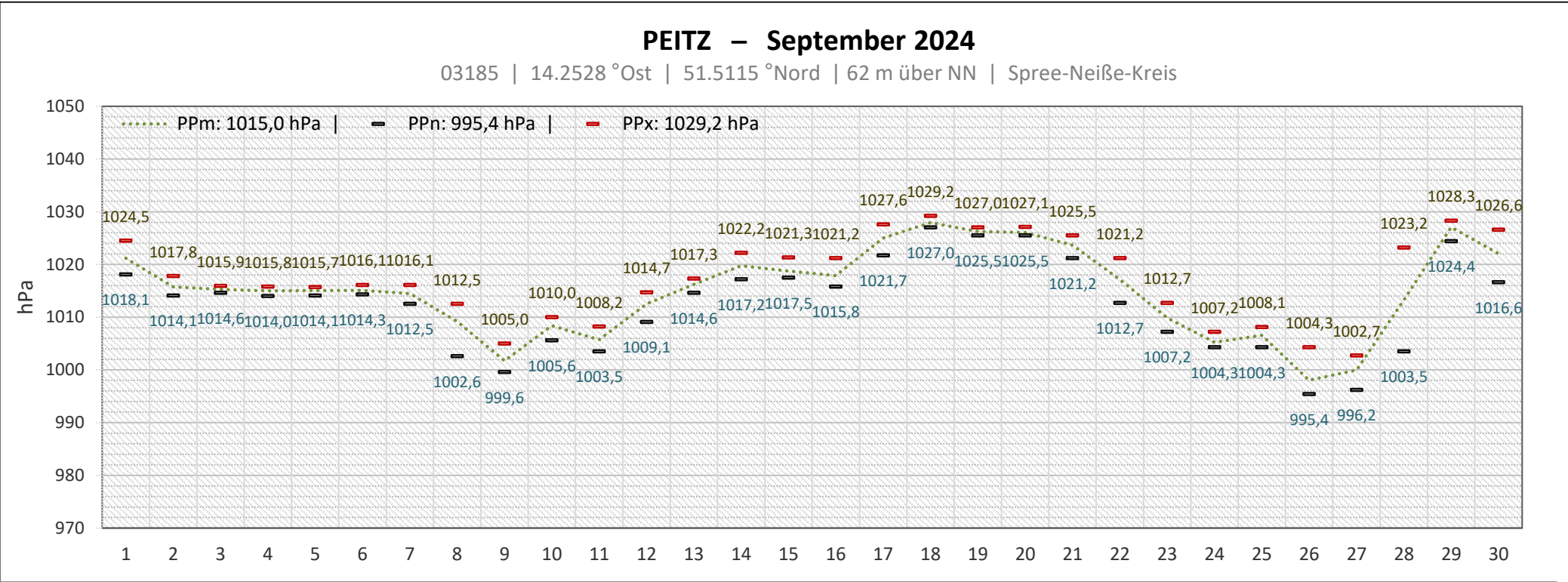


### Niederschlag mm/1h



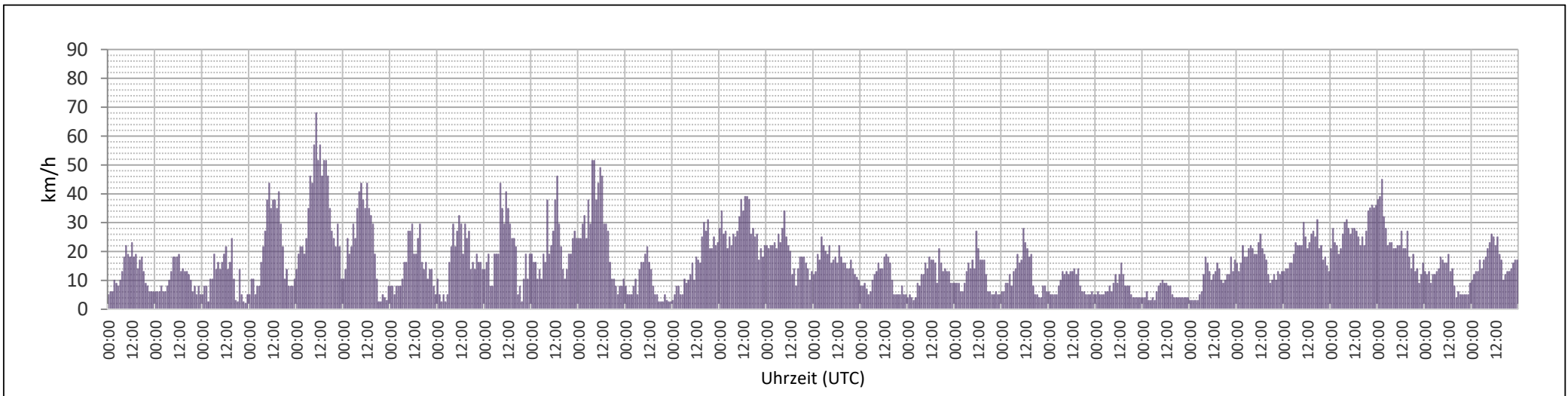
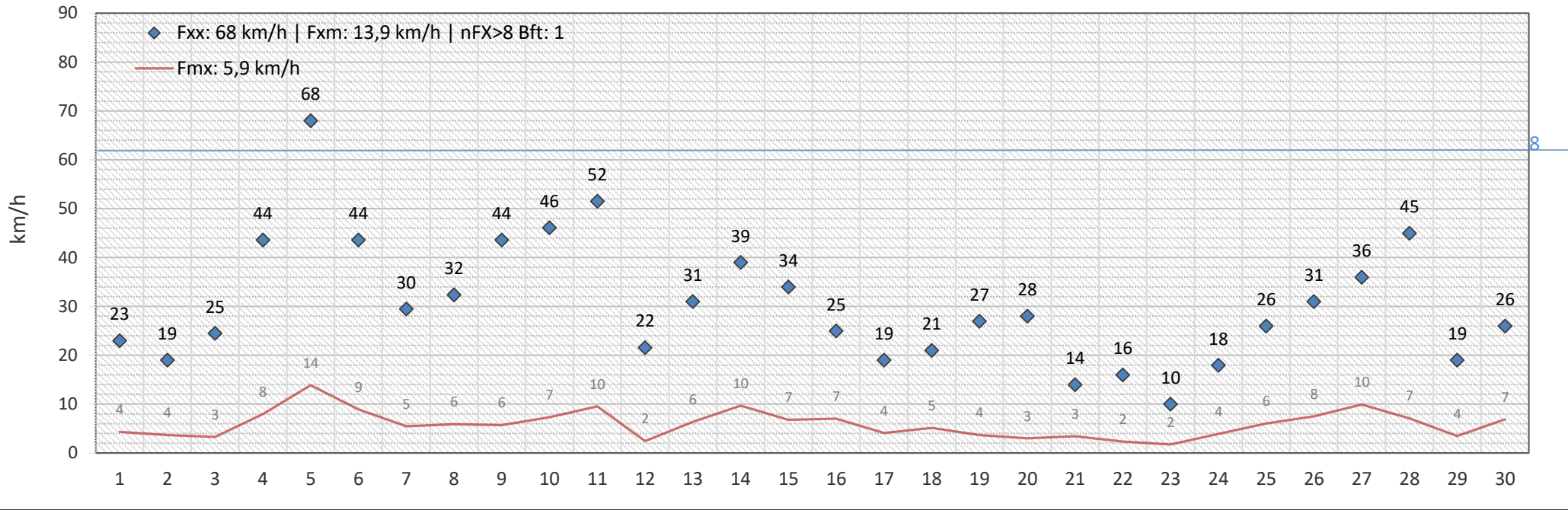


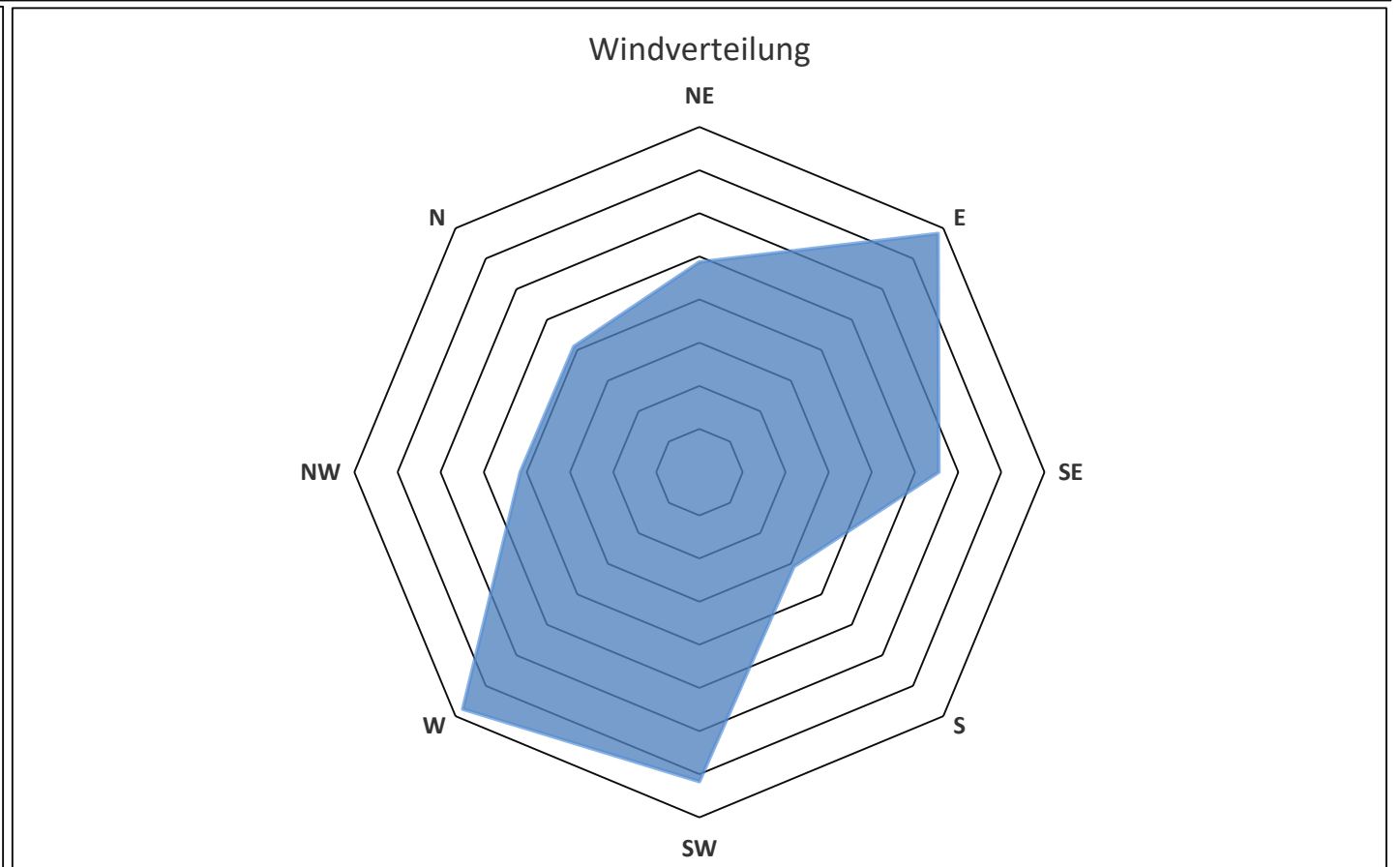
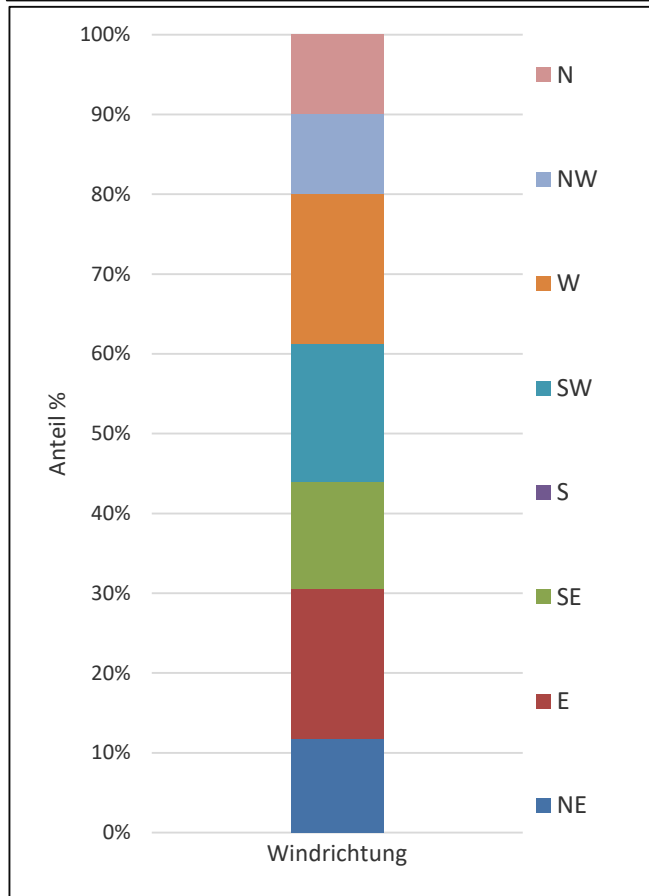
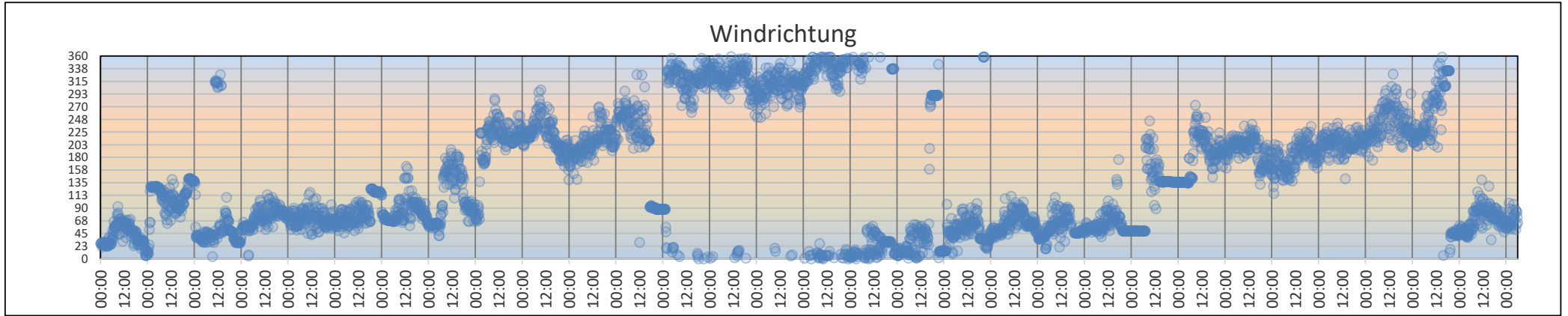
Luftdruck auf Stationshöhe [62m über NN]



### Peitz – September 2024

03185 | 14.2528 °Ost | 51.5115 °Nord | 62 m über NN | Spree-Neiße-Kreis





YY Tag	Jahres tag	EnTnTnT0s Etmin -5	ExTxTxT0s Etmax -5	EnTTT0s Etmitt -5	EnTnTnT10 Etmin -10	ExTxTxT10 Etmax -10	EnTTT10 Etmitt -10	EnTnTnT20 Etmin -20	ExTxTxT20 Etmax -20	EnTTT20 Etmitt -20	SdSaSd h
1	244	15,2	29,7	21,1	17,7	23,6	20,3	18,6	22,1	20,3	9,5
2	245	14,4	30,4	21,6	17,3	23,7	20,4	18,2	22,1	20,2	11,7
3	246	17,3	32,1	23,5	18,7	24,8	21,5	19,3	23,0	21,0	9,4
4	247	17,2	32,2	23,4	19,0	24,7	21,7	19,6	23,0	21,3	10,7
5	248	17,8	31,2	23,2	19,3	24,3	21,6	19,8	22,7	21,2	10,5
6	249	16,8	30,6	22,0	18,8	24,0	21,1	19,5	22,3	20,9	10,8
7	250	15,1	31,3	22,3	17,7	24,0	20,8	18,8	22,2	20,5	10,1
8	251	16,6	31,9	23,7	18,6	24,7	21,6	19,4	22,5	21,0	10,3
9	252	17,3	21,2	19,5	18,4	21,4	20,0	19,0	21,3	20,2	1,1
10	253	14,4	21,6	17,7	16,3	20,3	18,3	17,5	19,8	18,7	4,3
DEK		14,4	32,2	22,3	16,3	24,8	21,0	17,5	23,0	20,7	88,2
11	254	14,0	17,1	15,5	15,5	17,3	16,4	16,6	17,6	17,1	1,1
12	255	11,8	19,9	15,0	13,8	17,8	15,9	15,6	17,7	16,5	4,2
13	256	11,8	14,5	13,0	16,0	14,8	14,1	14,7	15,6	15,1	0,0
14	257	11,6	16,0	13,5	15,1	15,6	14,2	14,3	15,8	14,9	2,3
15	258	10,5	13,9	12,6	15,8	14,3	13,4	13,5	14,7	14,2	0,0
16	259	13,8	19,1	16,2	13,6	17,5	15,8	14,6	17,2	15,8	0,3
17	260	13,1	24,1	17,5	17,7	20,0	16,9	15,3	18,9	16,9	8,7
18	261	12,0	24,1	17,3	16,9	20,0	16,8	15,0	18,9	16,9	10,5
19	262	13,6	22,7	16,8	16,4	19,1	16,7	15,7	18,4	16,9	8,3
20	263	12,0	21,8	15,5	16,0	18,5	15,7	14,7	17,8	16,1	9,4
DEK		10,5	24,1	15,3	13,6	20,0	15,6	13,5	18,9	16,0	44,7
21	264	9,4	22,0	14,8	12,1	18,2	14,9	13,5	17,5	15,5	9,6
22	265	10,3	22,5	15,4	12,4	18,4	15,2	13,7	17,6	15,6	9,3
23	266	11,5	22,8	16,2	13,1	18,9	15,8	14,3	18,0	16,0	9,2
24	267	11,2	17,7	14,7	13,1	16,5	15,0	14,4	16,4	15,5	3,3
25	268	14,0	19,5	16,0	14,7	17,7	15,9	15,2	17,1	16,0	3,3
26	269	14,2	17,3	15,7	14,9	16,6	15,7	15,4	16,5	15,9	0,0
27	270	12,9	19,1	15,6	14,6	17,2	15,8	15,3	16,8	16,1	6,1
28	271	9,5	20,3	14,2	12,9	17,3	15,0	14,6	16,8	15,5	5,3
29	272	7,4	20,1	11,9	10,6	16,1	13,0	12,3	15,6	13,9	5,9
30	273	7,2	19,9	12,1	10,1	16,1	12,7	11,7	15,5	13,4	7,9
DEK		7,2	22,8	14,7	10,1	18,9	14,9	11,7	18,0	15,3	59,9
MOSU											192,8
MOMT		13,1	22,9	17,2	15,6	19,4	17,1	16,0	18,7	17,3	
MOMI		7,2			10,1			11,7			
YanYan		30			30			30			
MOMX			32,2	23,7		24,8	21,7		23,0	21,3	11,7
YanYan			4			3			3		2
ANZL											

Erdbodentemperatur in den Messtiefen: -0,05 m  
-0,10 m  
-0,20 m



Diagramm der Tageswerte aus 0,05 m tiefe.

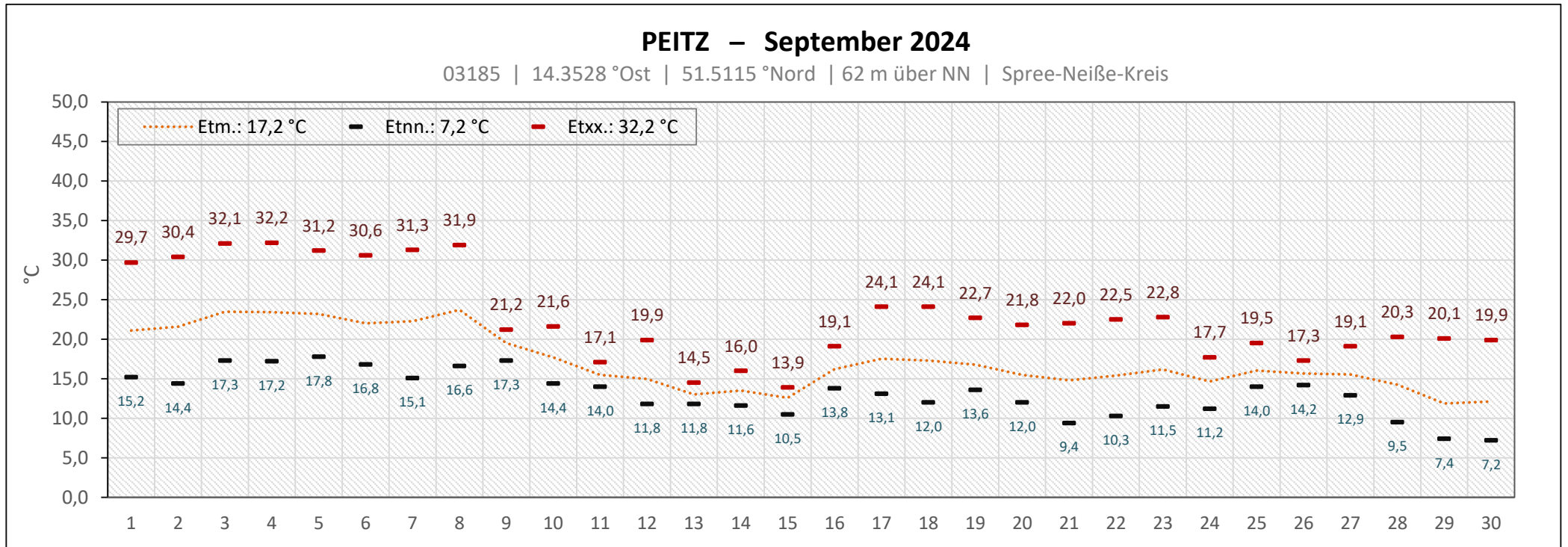


Diagramm der Erdbodentemperatur in 0,05 m tiefe im 10-Min-Takt

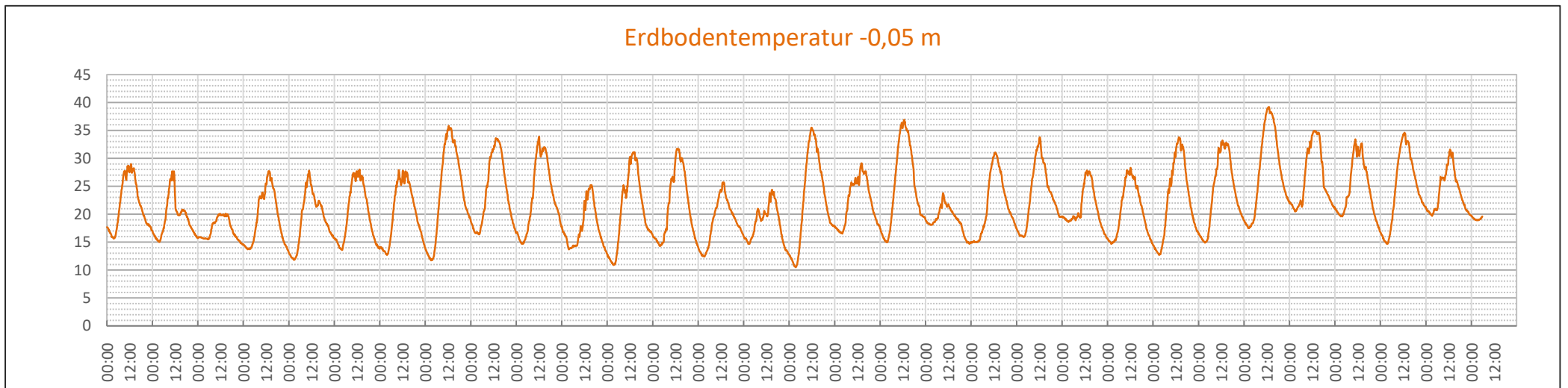


Diagramm der Tageswerte aus 0,10 m tiefe.

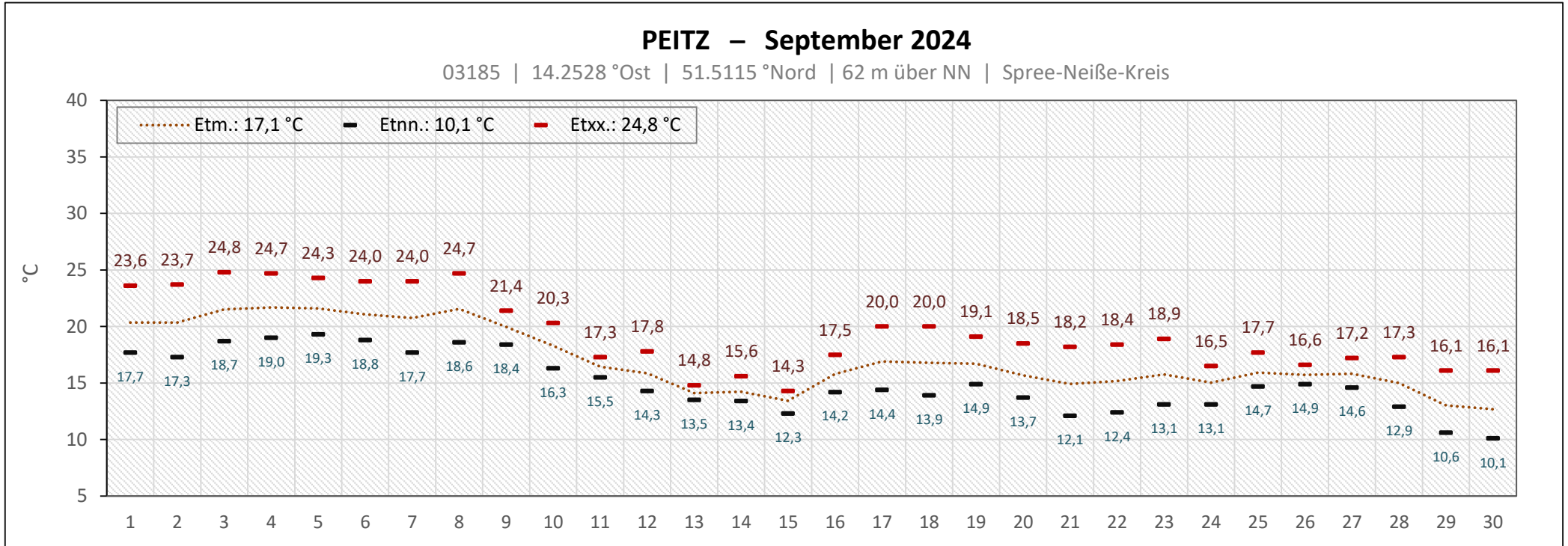


Diagramm der Erdbodentemperatur in 0,10 m tiefe im 10-Min-Takt

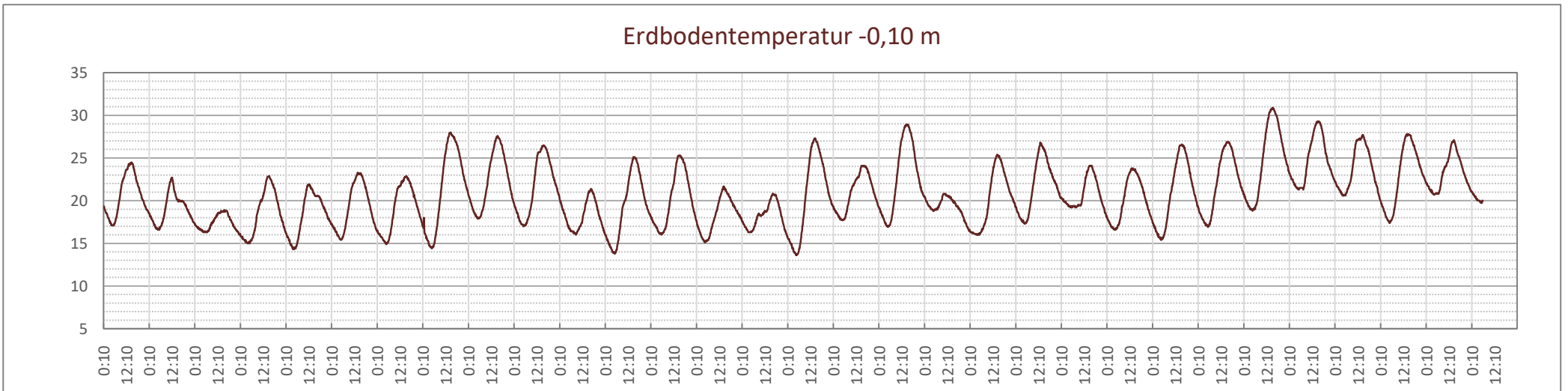


Diagramm der Tageswerte aus 0,20 m tiefe.

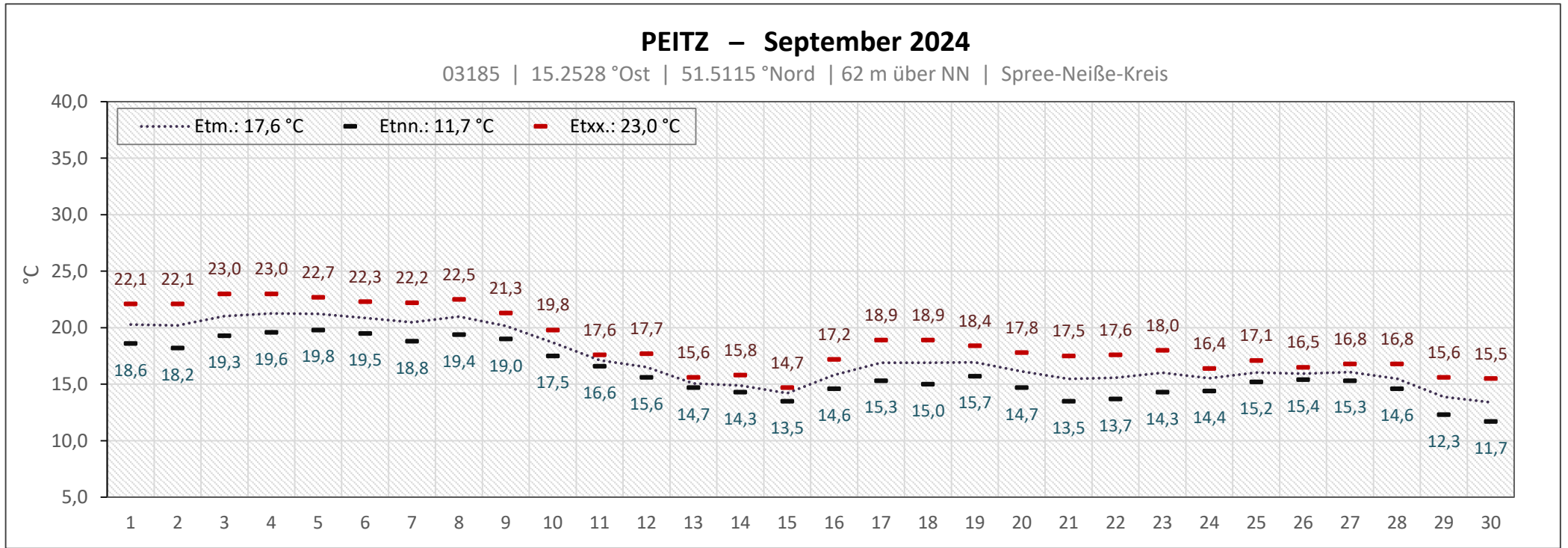
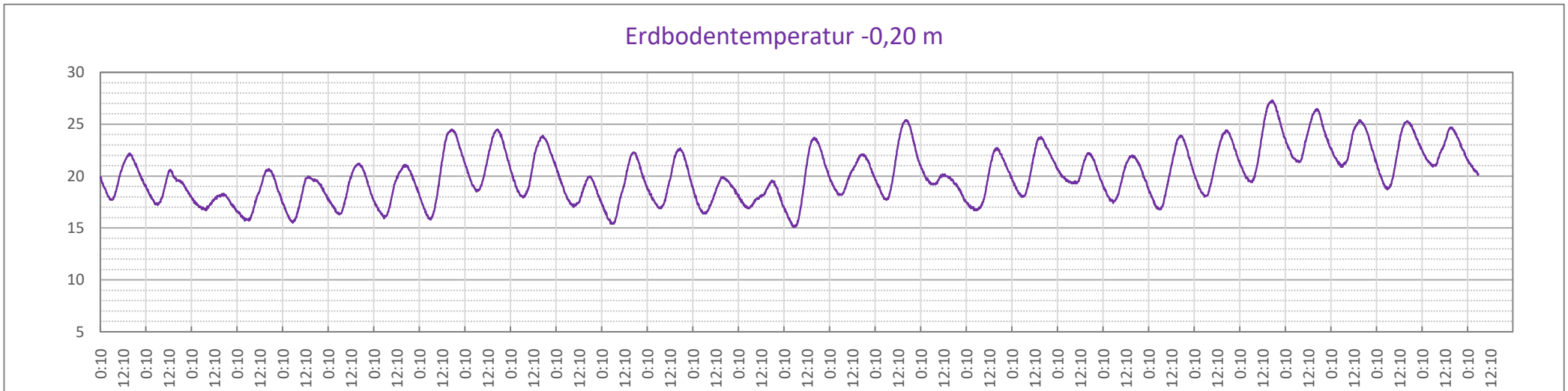


Diagramm der Erdbodentemperatur in 0,20 m tiefe im 10-Min-Takt



Sonnenscheindauer

### PEITZ – September 2024

03185 | 14.2528 °Ost | 51.5115 °Nord | 62 m über NN | Spree-Neiße-Kreis

