

YY	Jahres tag	SnTnTn	SnTxTx	SnTTT	R1R1R1	RR00RR00	RR01RR01	RR05RR05	RR10RR10	RR25RR25	RR50RR50	3 / TgTg	UnUnUn	UxUxUx	UUU	SSS	S01S01	S05S05	PnPnPn	PxPxPx	rPPm	SnTnTn≥20	SaSaSa
Tag	tag	Tmin	Tmax	Tmittel	24 Stunden	>0,1mm	1,0 - 4,9mm	5,0 - 9,9mm	10 - 24,9mm	25 - 49,9mm	>50,0mm	** / Celsius	Lfmin	Lfmax	Lfmittel	Schneehöhe	Anzahl >1cm	Anzahl ≥5cm	hPa	hPa	hPa	Etmin	h
1	274	5,9	11,4	8,8	12,9	1	1	1	1	0	0	4,5	79	98	93	0	0	0	1008,8	1017,3	1012,2	5,9	0,4
2	275	8,2	10,8	9,2	4,1	1	1	0	0	0	0	8,0	96	99	98	0	0	0	1007,5	1011,5	1009,1	8,2	0,0
3	276	8,7	14,9	11,2	1,4	1	1	0	0	0	0	8,1	82	99	95	0	0	0	1011,4	1015,8	1013,5	8,7	2,1
4	277	9,9	13,3	11,4	0,0	0	0	0	0	0	0	9,2	83	98	92	0	0	0	1015,8	1018,9	1017,4	9,9	0,2
5	278	8,5	13,2	10,3	0,3	1	0	0	0	0	0	7,6	74	94	88	0	0	0	1016,5	1019,6	1018,5	9,2	1,4
6	279	7,1	10,7	9,0	0,0	0	0	0	0	0	0	5,1	88	97	93	0	0	0	1010,0	1016,5	1013,7	4,4	0,0
7	280	4,4	18,3	11,4	1,3	1	1	0	0	0	0	2,4	75	99	92	0	0	0	1006,9	1010,0	1007,9	10,8	4,9
8	281	10,8	23,3	16,0	4,5	1	1	0	0	0	0	9,3	65	98	86	0	0	0	999,7	1006,9	1003,2	10,8	7,7
9	282	13,5	21,4	16,6	0,0	0	0	0	0	0	0	12,8	66	98	85	0	0	0	989,5	1000,5	997,2	13,7	6,0
10	283	11,0	19,6	16,2	0,2	1	0	0	0	0	0	3,9	74	86	79	0	0	0	986,4	1005,7	993,9	16,2	1,9
DEK		4,4	23,3	12,0	24,7								65	99	90,0				986,4	1019,6	1008,6		24,5
11	284	3,3	13,7	8,1	0,0	0	0	0	0	0	0	-2,4	69	98	88	0	0	0	1006,9	1020,6	1013,9	5,6	2,8
12	285	-0,3	15,2	7,6	2,7	1	1	0	0	0	0	-3,9	58	99	83	0	0	0	1008,4	1021,5	1018,0	-0,3	6,5
13	286	8,4	11,8	10,6	1,8	1	1	0	0	0	0	6,9	73	96	83	0	0	0	1003,0	1016,1	1008,8	9,6	4,2
14	287	6,5	13,3	9,2	0,0	0	0	0	0	0	0	-0,1	68	91	83	0	0	0	1017,0	1019,4	1018,1	6,6	2,9
15	288	2,3	13,4	6,9	0,0	0	0	0	0	0	0	-2,5	70	99	88	0	0	0	1020,3	1027,0	1024,9	3,2	4,5
16	289	1,7	14,9	7,9	0,0	0	0	0	0	0	0	-1,5	66	99	86	0	0	0	1020,4	1026,3	1024,0	1,7	9,4
17	290	6,0	17,7	11,7	0,0	0	0	0	0	0	0	4,5	64	93	79	0	0	0	1018,2	1020,4	1019,0	6,0	7,8
18	291	7,6	19,5	13,5	0,0	0	0	0	0	0	0	4,6	67	94	79	0	0	0	1015,9	1018,2	1017,1	7,6	7,6
19	292	7,9	19,0	12,6	0,0	0	0	0	0	0	0	3,2	69	95	82	0	0	0	1016,3	1022,8	1019,3	9,0	5,5
20	293	6,2	18,2	11,7	0,0	0	0	0	0	0	0	3,2	64	99	83	0	0	0	1022,4	1024,5	1023,3	6,2	3,3
DEK		-0,3	19,5	10,0	4,5								58	99	83,4				1003,0	1027,0	1018,6		54,5
21	294	12,6	18,4	14,7	0,0	0	0	0	0	0	0	10,5	72	89	80	0	0	0	1023,1	1025,7	1024,7	12,2	2,2
22	295	7,3	18,3	12,7	0,0	0	0	0	0	0	0	0,0	74	95	86	0	0	0	1021,9	1032,3	1025,9	10,2	2,7
23	296	2,9	15,6	8,2	0,0	0	0	0	0	0	0	-1,7	75	99	92	0	0	0	1033,1	1036,6	1035,2	3,5	5,3
24	297	1,5	15,8	7,6	0,0	0	0	0	0	0	0	-1,9	74	99	92	0	0	0	1025,2	1035,4	1030,8	1,5	7,6
25	298	4,5	19,4	11,3	0,0	0	0	0	0	0	0	0,2	68	98	86	0	0	0	1021,1	1025,2	1022,5	4,8	7,0
26	299	4,1	18,8	10,5	0,0	0	0	0	0	0	0	0,5	73	98	89	0	0	0	1019,0	1022,4	1021,1	4,1	7,8
27	300	2,9	16,1	10,1	0,0	0	0	0	0	0	0	-0,9	78	98	91	0	0	0	1017,5	1025,7	1020,2	2,9	4,7
28	301	6,0	17,7	12,3	0,2	1	0	0	0	0	0	0,3	81	98	91	0	0	0	1022,4	1025,8	1024,1	6,0	2,7
29	302	11,4	17,2	13,9	0,0	0	0	0	0	0	0	6,9	78	96	90	0	0	0	1023,4	1025,1	1024,1	11,6	1,3
30	303	12,0	15,0	13,2	0,6	1	0	0	0	0	0	6,9	89	97	94	0	0	0	1023,9	1026,2	1025,0	12,4	0,0
31	304	8,8	13,4	11,5	0,0	0	0	0	0	0	0	6,7	79	97	90	0	0	0	1022,6	1027,7	1025,8	8,0	0,0
DEK		1,5	19,4	11,4	0,8								68	99	89,2				1017,5	1036,6	1025,4		41,3

MOSU 30,0

MOMT 6,8 16,1 11,2 Minimum der Lufttemperatur in 5 cm über dem Erdboden ** 73,9 96,5 87,6 1014,7 1020,9 1017,8 7,4

MOMI -0,3 -3,9 58 986,4 -0,3

YanYan 12 12 12 10 Y

MOMX 23,3 12,9 99 0 1036,6 1035,2 16,2

YanYan 8 1 2 23 Y

ANZL 11 7 1 1 0 0 8

1 TnoTno Tmin <0°C Frosttage

0 TxoTxo (Tmax <0°C Eistage) 0 TnxTnx Tmin ≥20°C Tropische Nächte

0 T25T25 (Tmax ≥25.0°C Sommertag) 2 T20T20 (Tmax ≥20.0°C Warmetage)

0 T30T30 (Tmax ≥30.0°C heiße Tage)

2024 Stand 01.11.2024 05:50 UTC

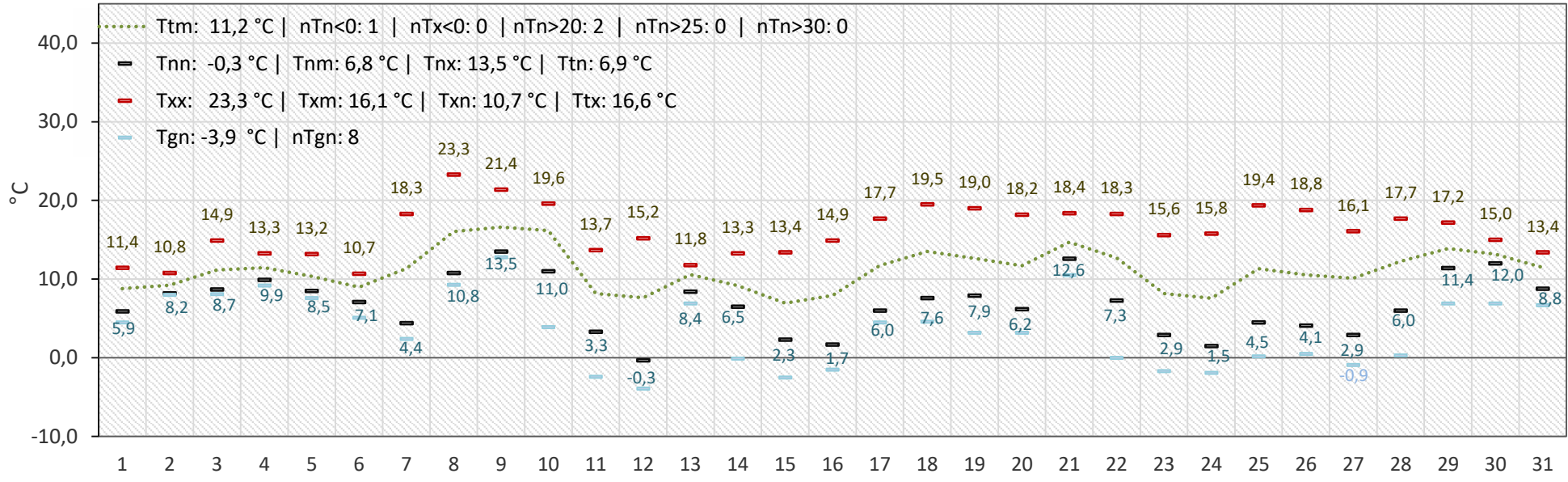
Tiefstwerte Lufttemperatur 17:51-05:50 UTC 0

Diagramm der Lufttemperatur in 2,00 m, gelegentlich auch in 0,05 m über dem Erdboden.

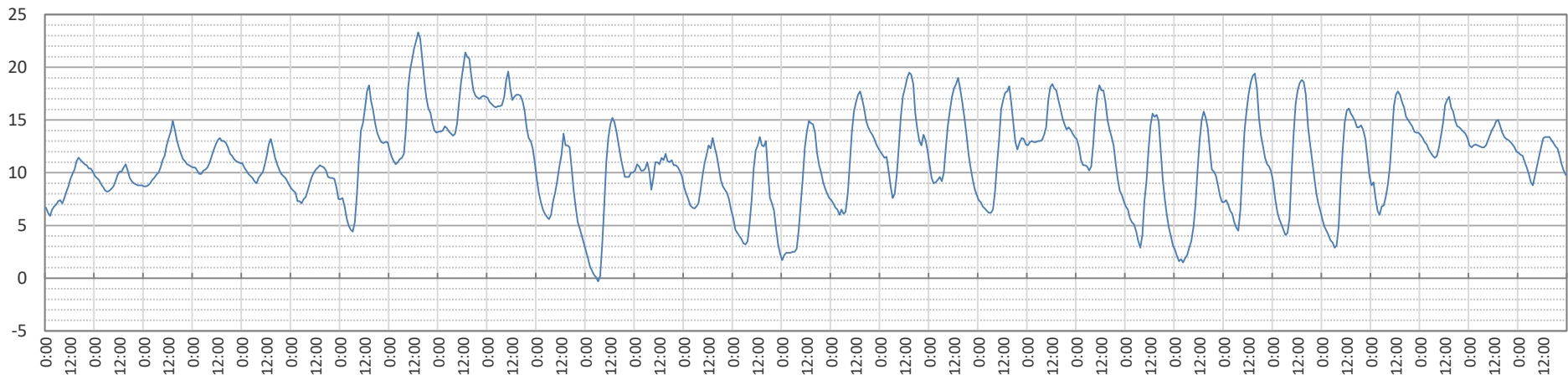


PEITZ – Oktober 2024

03185 | 14.3528 °Ost | 51.5115 °Nord | 62 m über NN | Spree-Neiße-Kreis

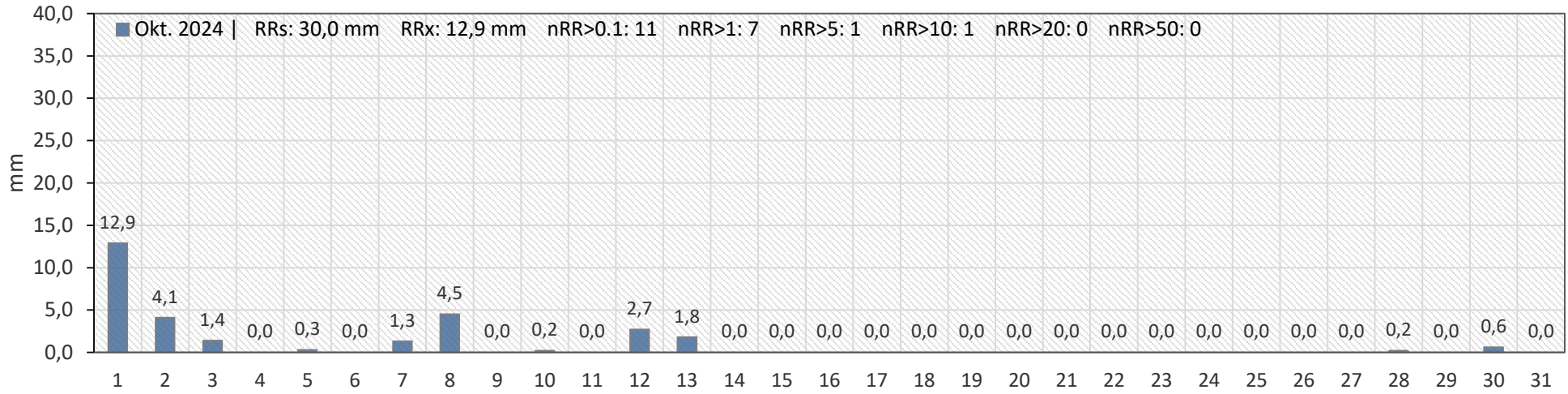


Lufttemperatur 2,00 m

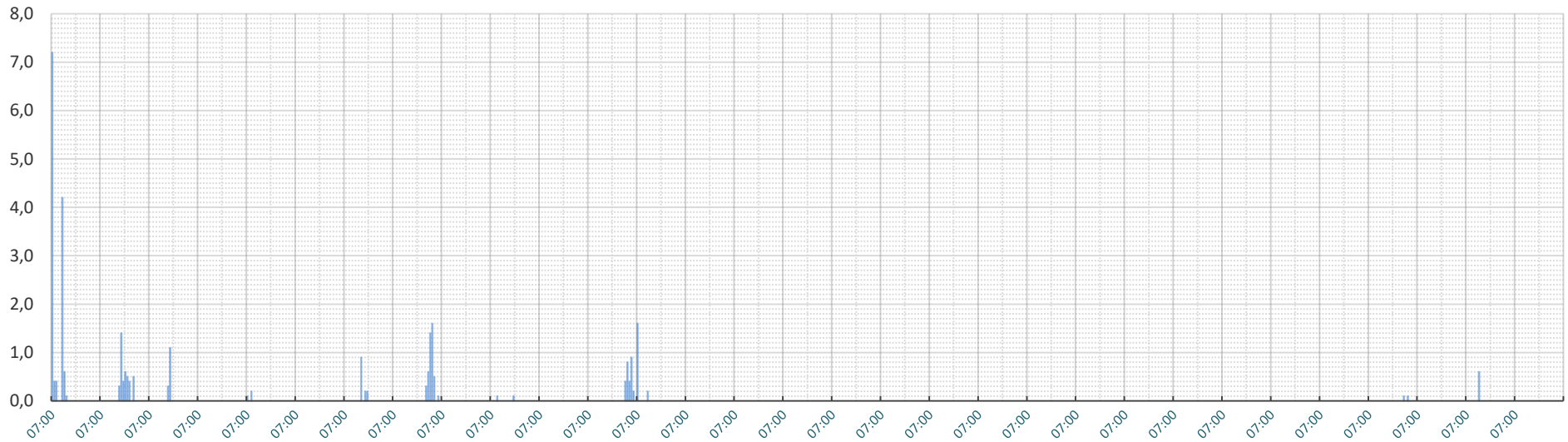


PEITZ – Oktober 2024

03185 | 14.2528 °Ost | 51.5115 °Nord | 62 m über NN | Spree-Neiße-Kreis



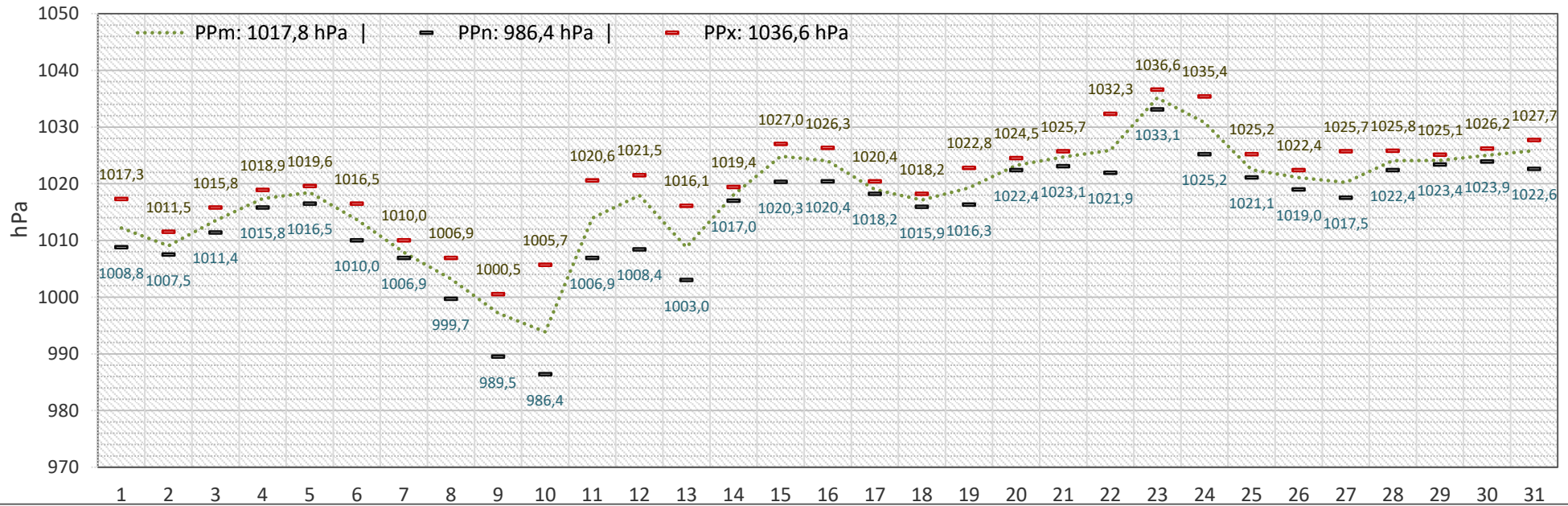
Niederschlag mm/1h



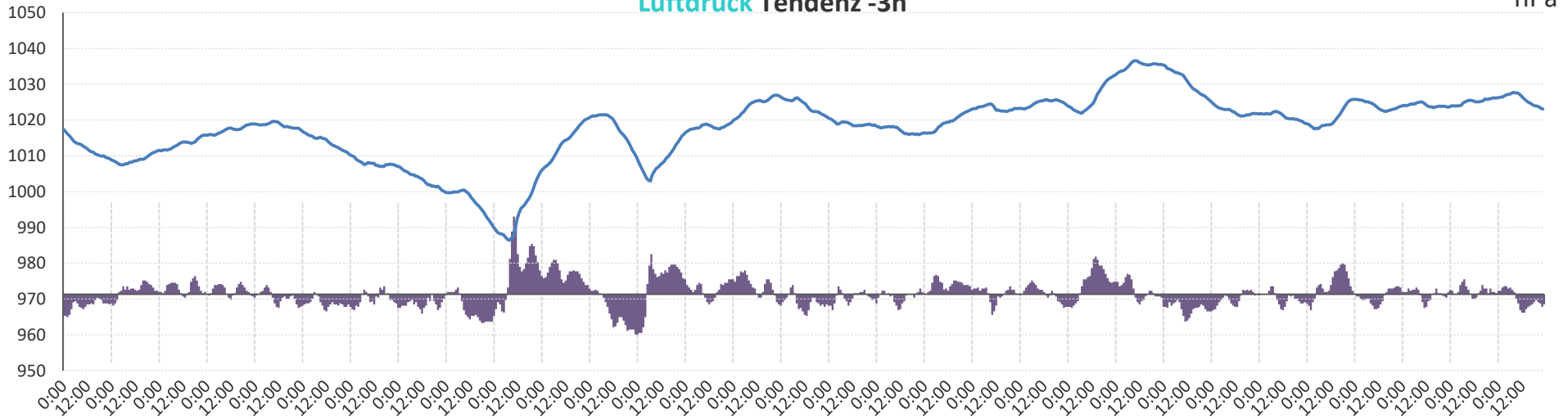
Luftdruck auf Stationshöhe [62m über NN]

PEITZ – Oktober 2024

03185 | 14.2528 °Ost | 51.5115 °Nord | 62 m über NN | Spree-Neiße-Kreis

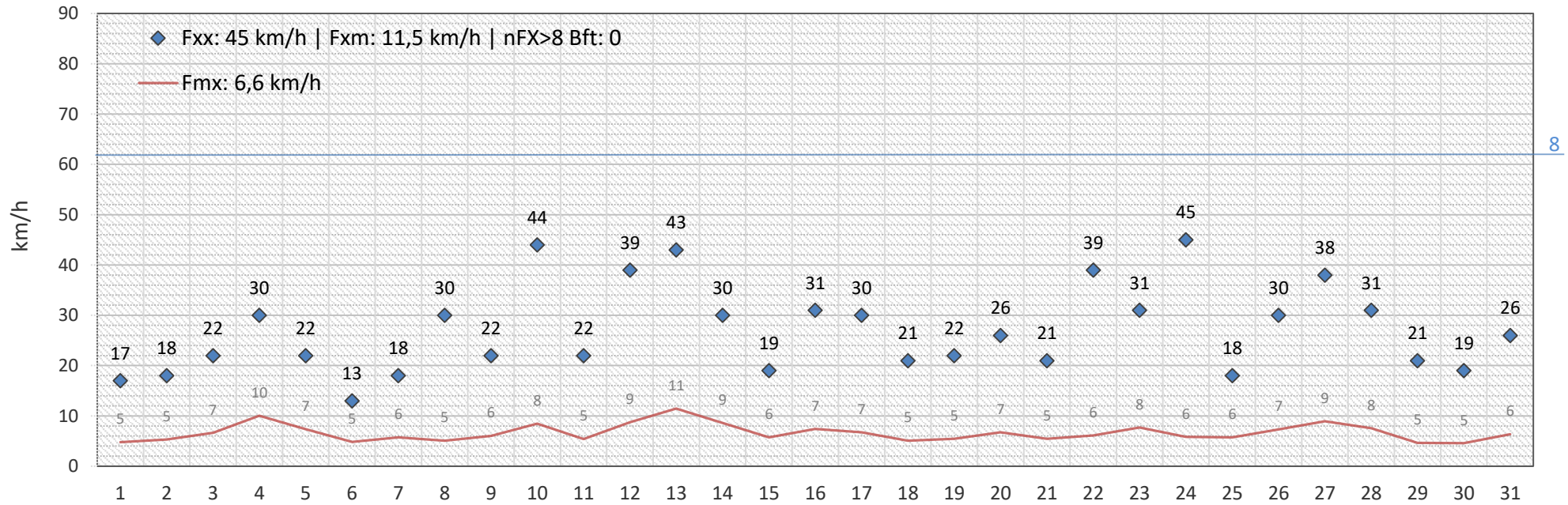


Luftdruck Tendenz -3h

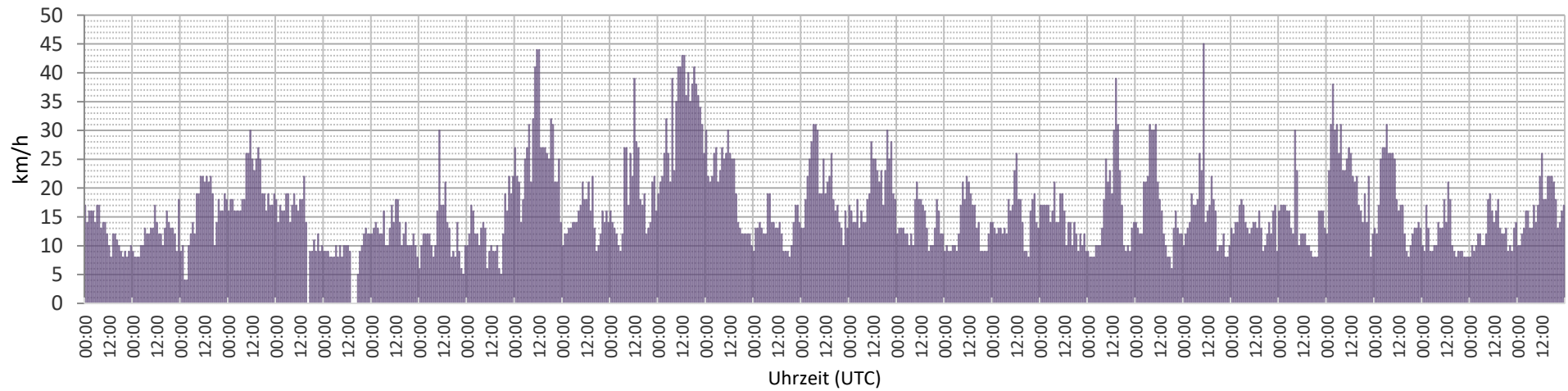


Peitz – Oktober 2024

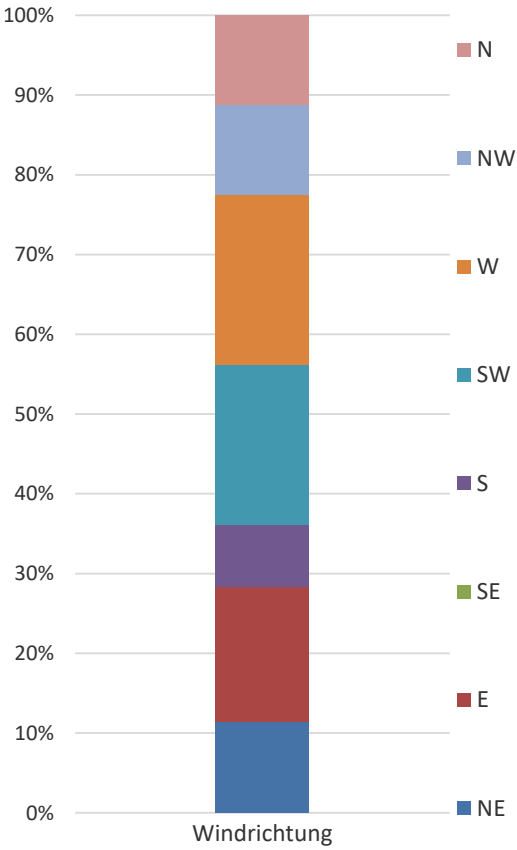
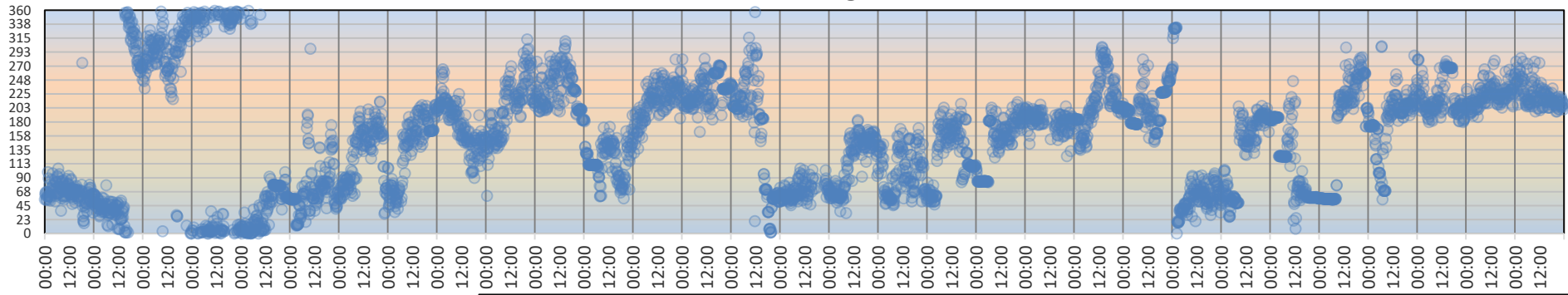
03185 | 14.2528 °Ost | 51.5115 °Nord | 62 m über NN | Spree-Neiße-Kreis



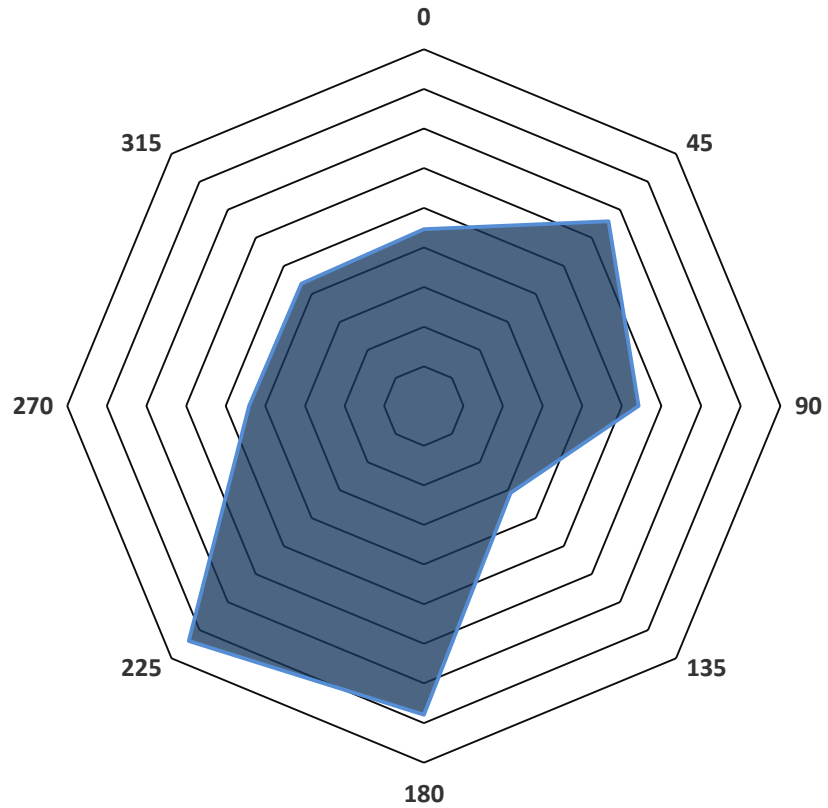
8



Windrichtung



Windverteilung



YY Tag	Jahres tag	EnTnTnT0s Etmin -5	ExTxTxT0s Etmax -5	EnTTT0s Etmit -5	EnTnTnT10 Etmin -10	ExTxTxT10 Etmax -10	EnTTT10 Etmit -10	EnTnTnT20 Etmin -20	ExTxTxT20 Etmax -20	EnTTT20 Etmit -20
1	274	9,3	13,4	11,2	11,2	13,1	12,2	12,3	13,5	12,9
2	275	10,6	13,1	11,6	11,8	13,1	12,4	12,5	13,4	13,0
3	276	10,4	17,5	13,0	11,6	15,0	13,1	12,4	14,7	13,4
4	277	11,3	14,7	12,5	12,4	14,0	13,1	13,1	14,1	13,6
5	278	10,5	15,8	12,1	11,8	14,2	12,8	12,6	14,1	13,2
6	279	9,2	13,1	11,1	11,3	13,0	12,1	12,2	13,2	12,8
7	280	6,8	17,9	12,1	9,4	14,6	12,3	11,0	14,1	12,7
8	281	11,5	22,3	16,0	12,4	17,8	14,9	13,0	16,5	14,7
9	282	13,9	21,3	16,4	14,2	17,7	15,7	14,5	16,8	15,5
10	283	10,9	17,1	15,0	13,5	16,1	15,2	14,5	15,9	15,4
DEK		6,8	22,3	13,1	9,4	17,8	13,4	11,0	16,8	13,7
11	284	5,9	16,9	10,3	9,8	14,3	12,1	11,6	14,6	13,2
12	285	4,0	17,2	9,9	7,8	13,4	10,6	9,7	13,2	11,6
13	286	8,7	14,1	11,2	10,9	13,0	11,8	11,9	13,0	12,4
14	287	6,9	15,5	10,4	9,4	13,3	11,2	10,7	13,1	11,9
15	288	5,2	15,9	9,0	8,3	12,5	10,2	9,8	12,5	11,2
16	289	4,3	16,4	9,3	7,2	12,8	9,8	8,9	12,4	10,6
17	290	6,5	17,5	11,2	8,6	13,7	11,0	9,8	13,1	11,5
18	291	8,7	19,1	12,9	10,3	15,1	12,4	11,2	14,3	12,6
19	292	9,3	18,0	12,6	10,9	14,9	12,5	11,8	14,2	12,8
20	293	8,2	17,2	11,9	10,0	14,3	12,0	11,1	13,7	12,4
DEK		4,0	19,1	10,9	7,2	15,1	11,4	8,9	14,6	12,0
21	294	11,3	17,4	13,8	11,8	15,0	13,3	12,4	14,4	13,3
22	295	7,9	16,3	12,3	10,8	14,4	12,8	12,2	14,1	13,2
23	296	5,6	16,5	9,5	8,5	13,0	10,5	10,1	12,7	11,4
24	297	5,5	16,3	9,7	8,0	12,8	10,1	9,6	12,5	10,9
25	298	6,2	17,0	10,7	8,5	13,2	10,7	9,8	12,8	11,3
26	299	6,8	17,5	10,9	8,9	13,6	11,0	10,1	13,0	11,5
27	300	6,1	15,4	10,7	8,3	12,7	10,7	9,7	12,5	11,3
28	301	8,0	16,1	12,1	9,7	13,6	11,8	10,6	13,2	12,0
29	302	11,7	16,4	13,6	12,0	14,3	13,1	12,4	13,9	13,1
30	303	11,7	16,4	13,6	12,0	14,3	13,1	12,4	13,9	13,1
31	304	12,4	16,3	13,8	12,6	13,9	13,3	12,9	13,7	13,3
DEK		5,5	17,5	11,9	8,0	15,0	11,8	9,6	14,4	12,2

MOSU

MOMT	8,6	16,6	12,0	10,4	14,1	12,2	11,5	13,8	12,6
-------------	-----	------	------	------	------	------	------	------	------

MOMI	4,0			7,2			8,9		
YanYan	12			16			16		

MOMX		22,3			17,8			16,8	
YanYan		8			8			9	

ANZL

Erdbodentemperatur in den Messtiefen: -0,05 m
 -0,10 m
 -0,20 m

Diagramm der Tageswerte aus 0,05 m tiefe.

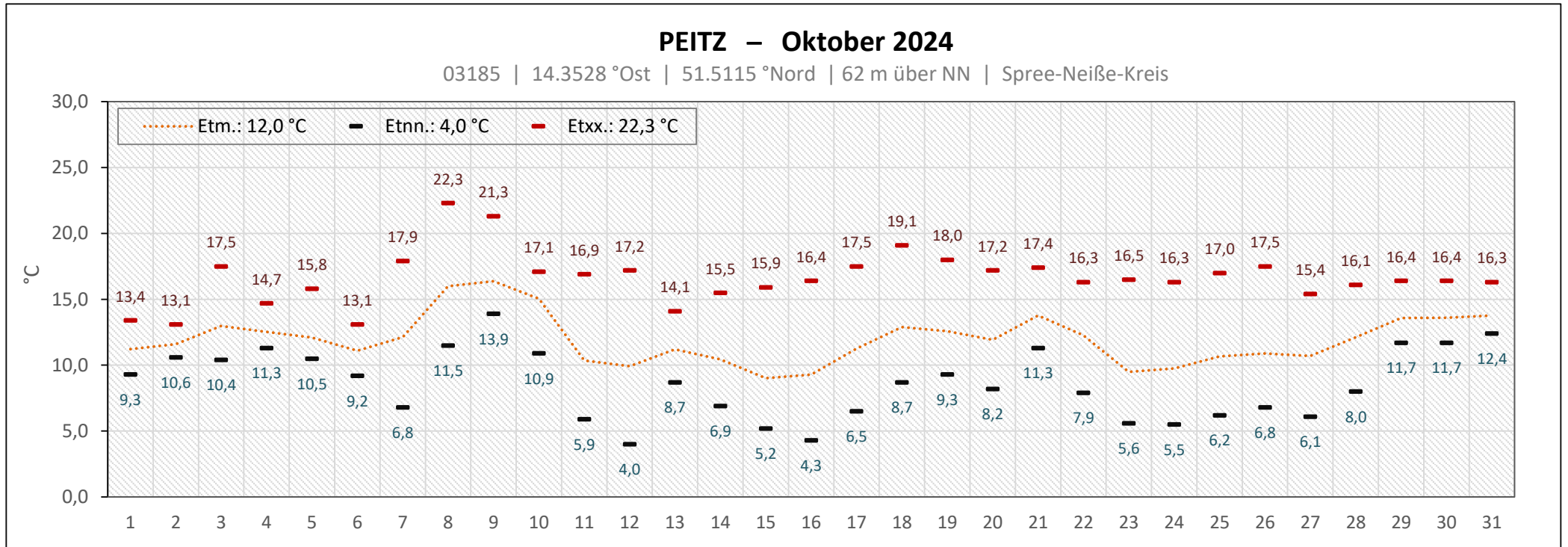


Diagramm der Erdbodentemperatur in 0,05 m tiefe im 10-Min-Takt

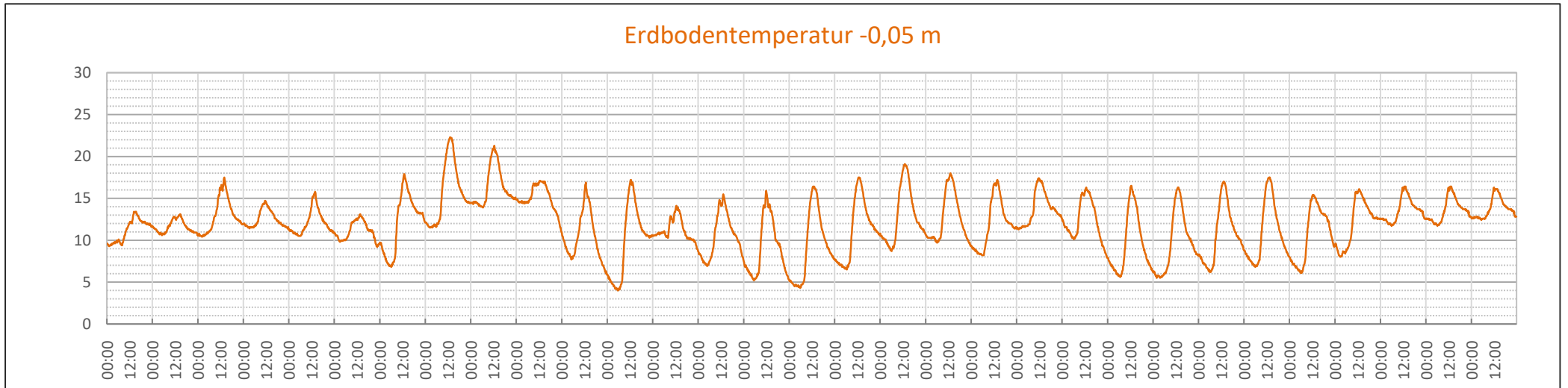


Diagramm der Tageswerte aus 0,10 m tiefe.

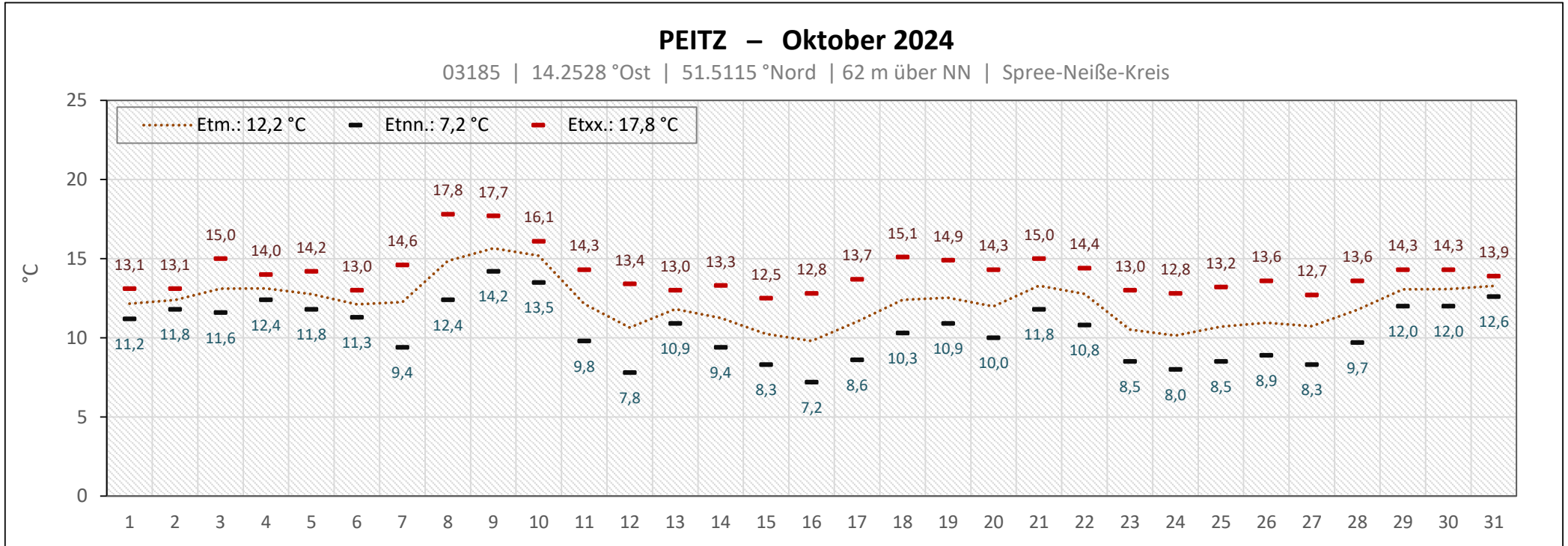


Diagramm der Erdbodentemperatur in 0,10 m tiefe im 10-Min-Takt

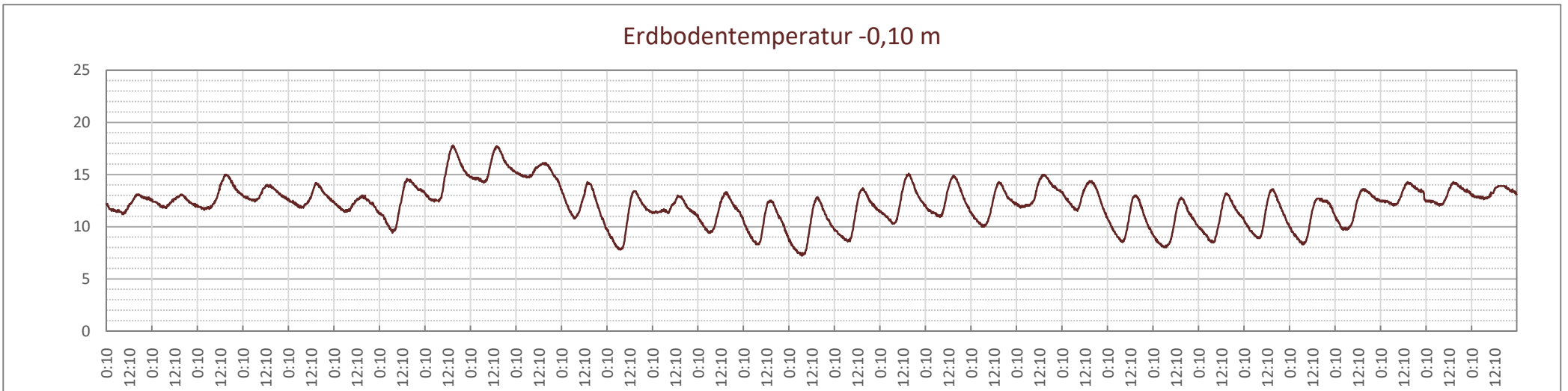


Diagramm der Tageswerte aus 0,20 m tiefe.

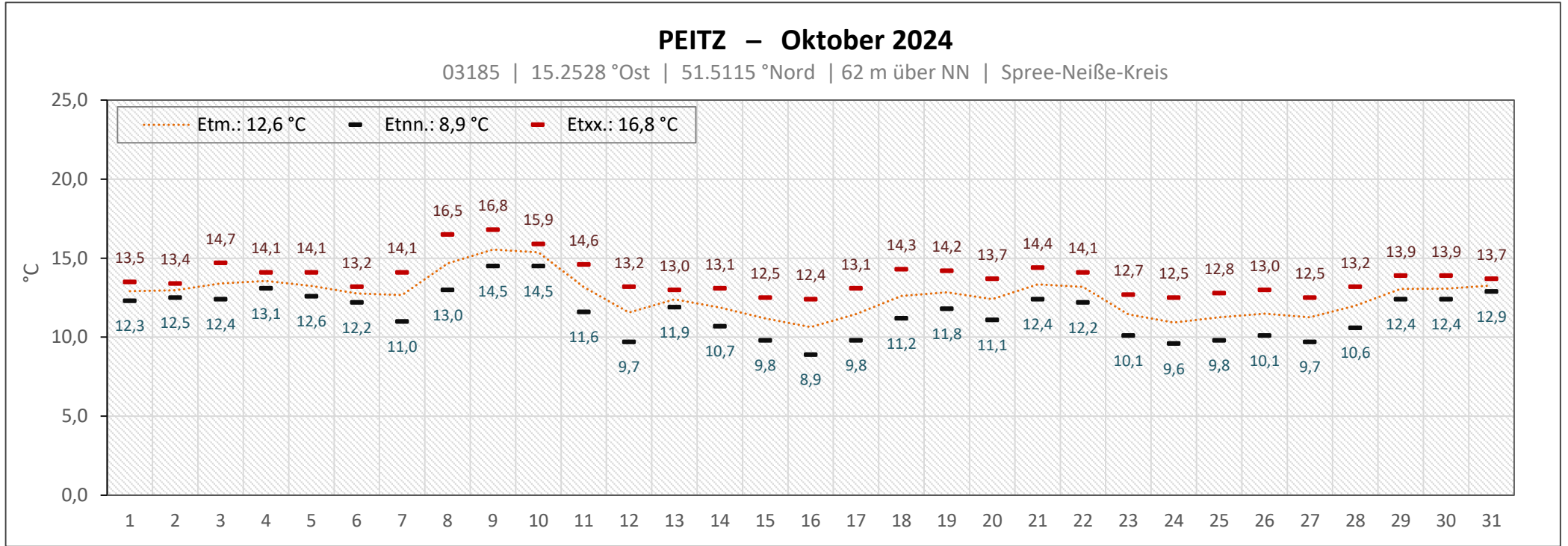
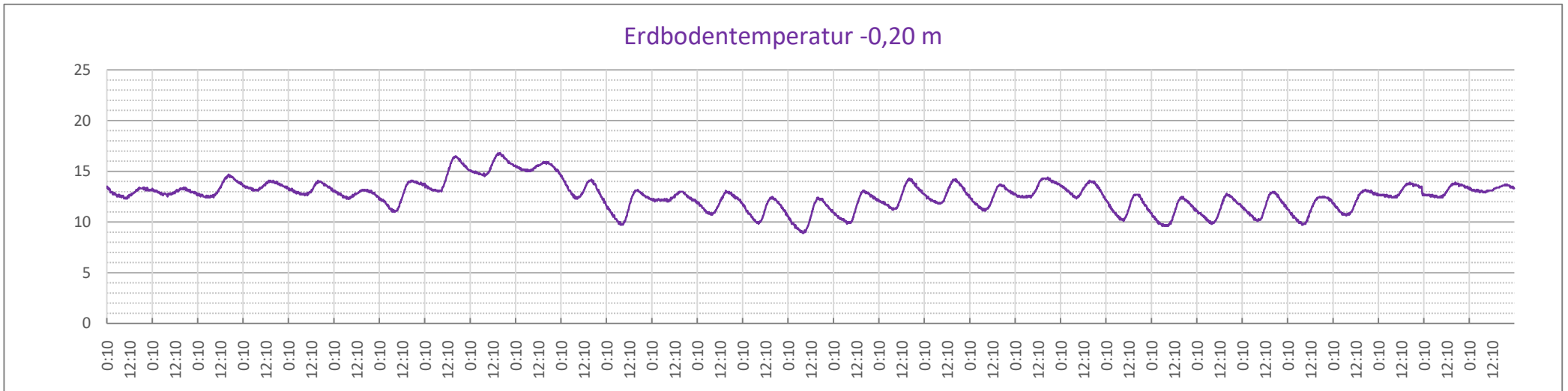


Diagramm der Erdbodentemperatur in 0,20 m tiefe im 10-Min-Takt



Sonnenscheindauer

PEITZ – Oktober 2024

03185 | 14.2528 °Ost | 51.5115 °Nord | 62 m über NN | Spree-Neiße-Kreis

