

Station Drewitz

ID-Nr: 031970A

Korrdinaten LAN 51° 53'35" N

LON 14° 30'26" E

Landhöhe: 69 m

Landkreis: Spree-Neike Kreis

### TEMPERATUR

|     | Temperatur 2m |     |      |     |       |      |
|-----|---------------|-----|------|-----|-------|------|
|     | TN            | Tag | TX   | Tag | TM    | Abw  |
| Jan | -7,4          | 12  | 12,6 | 1   | 2,84  | 3,0  |
| Feb | -4,4          | 28  | 13,9 | 17  | 4,72  | 4,0  |
| Mrz | -6,9          | 3   | 19,9 | 23  | 4,01  | -0,5 |
| Apr | -8,2          | 3   | 22,3 | 13  | 7,78  | -2,2 |
| Mai | 0,2           | 1   | 28,8 | 11  | 15,36 | 0,8  |
| Jun | 8,0           | 22  | 38,4 | 19  | 22,02 | 3,6  |
| Jul | 5,1           | 28  | 38,1 | 20  | 19,42 | -0,7 |
| Aug | 6,0           | 7   | 36,8 | 4   | 20,86 | 1,4  |
| Sep | 0,1           | 30  | 26,6 | 7   | 13,00 | -2,0 |
| Okt | -1,1          | 12  | 25,0 | 17  | 11,70 | 2,1  |
| Nov | -8,6          | 19  | 17,9 | 1   | 5,02  | 0,0  |
| Dez | -12,2         | 15  | 17,8 | 31  | 1,67  | 0,1  |

### Luftfeuchtigkeit 2 m

| LFn | LFx | LFm  |
|-----|-----|------|
| 68  | 100 | 94,1 |
| 44  | 99  | 85,5 |
| 23  | 95  | 62,3 |
| 36  | 95  | 68,1 |
| 38  | 83  | 52,9 |
| 29  | 99  | 61,0 |
| 24  | 93  | 57,5 |
| 27  | 97  | 65,4 |
| 43  | 98  | 78,9 |
| 51  | 98  | 84,0 |
| 61  | 99  | 90,7 |
| 67  | 100 | 94,8 |

### Anzahl der Kenntage

| Frosttage >0°C | Tropentage <20°C | Eistage >0°C | Warmtage <20°C | Sommertage <25°C | Hitzetage <30°C |
|----------------|------------------|--------------|----------------|------------------|-----------------|
| 17             | 0                | 0            | 0              | 0                | 0               |
| 11             | 0                | 0            | 0              | 0                | 0               |
| 27             | 0                | 0            | 0              | 0                | 0               |
| 10             | 0                | 0            | 2              | 0                | 0               |
| 0              | 0                | 0            | 26             | 6                | 0               |
| 0              | 0                | 0            | 29             | 20               | 6               |
| 0              | 0                | 0            | 28             | 19               | 5               |
| 0              | 0                | 0            | 31             | 20               | 11              |
| 0              | 0                | 0            | 12             | 1                | 0               |
| 0              | 0                | 0            | 8              | 0                | 0               |
| 8              | 0                | 0            | 0              | 0                | 0               |
| 18             | 0                | 9            | 0              | 0                | 0               |
| <b>91</b>      | <b>0</b>         | <b>9</b>     | <b>136</b>     | <b>66</b>        | <b>22</b>       |

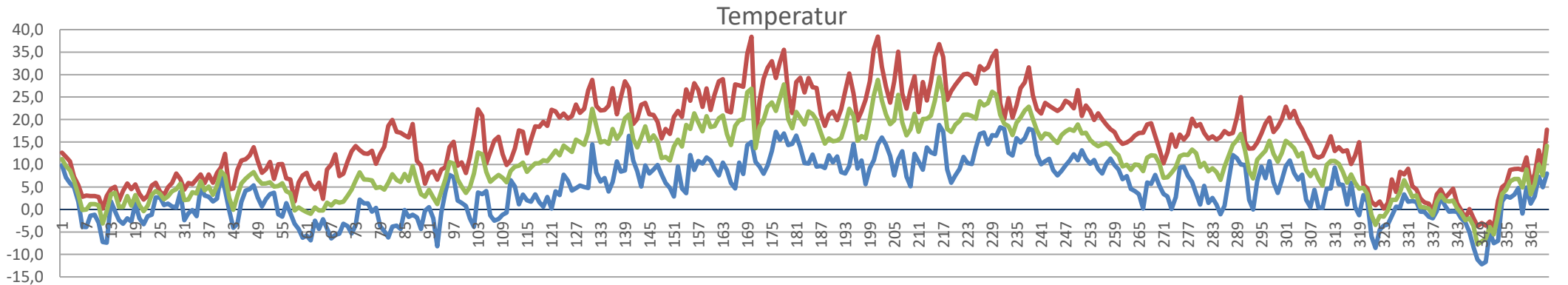
Min -12,2 15. Dez

Max 38,4 19. Jun

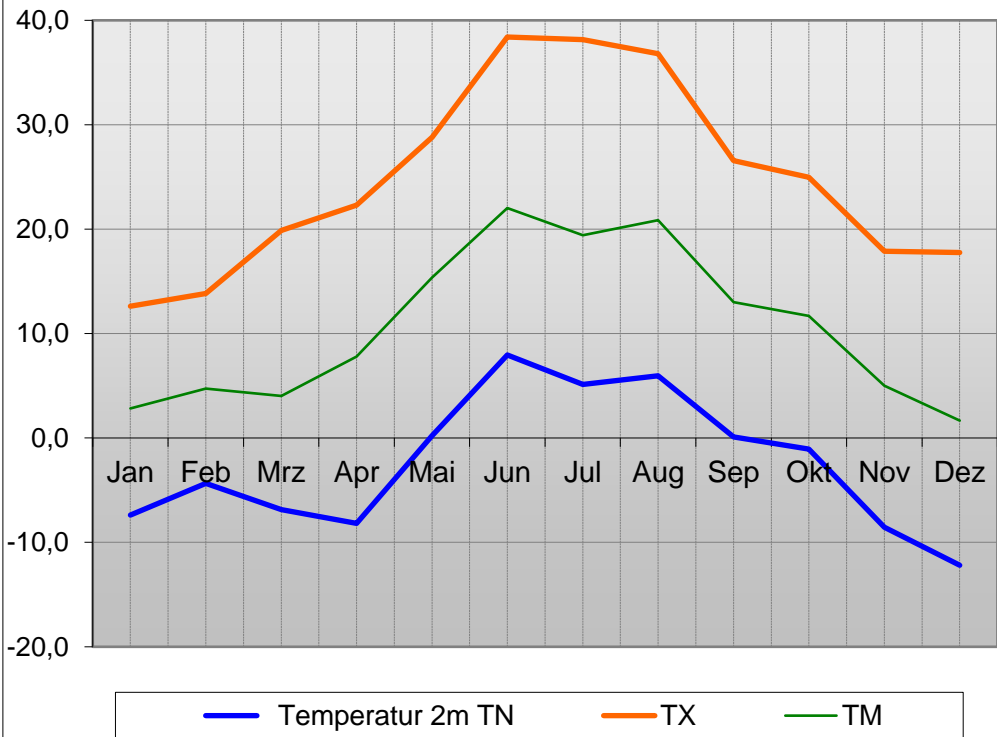
Mittel 10,70 °C

23 % 100 % 68,8 %

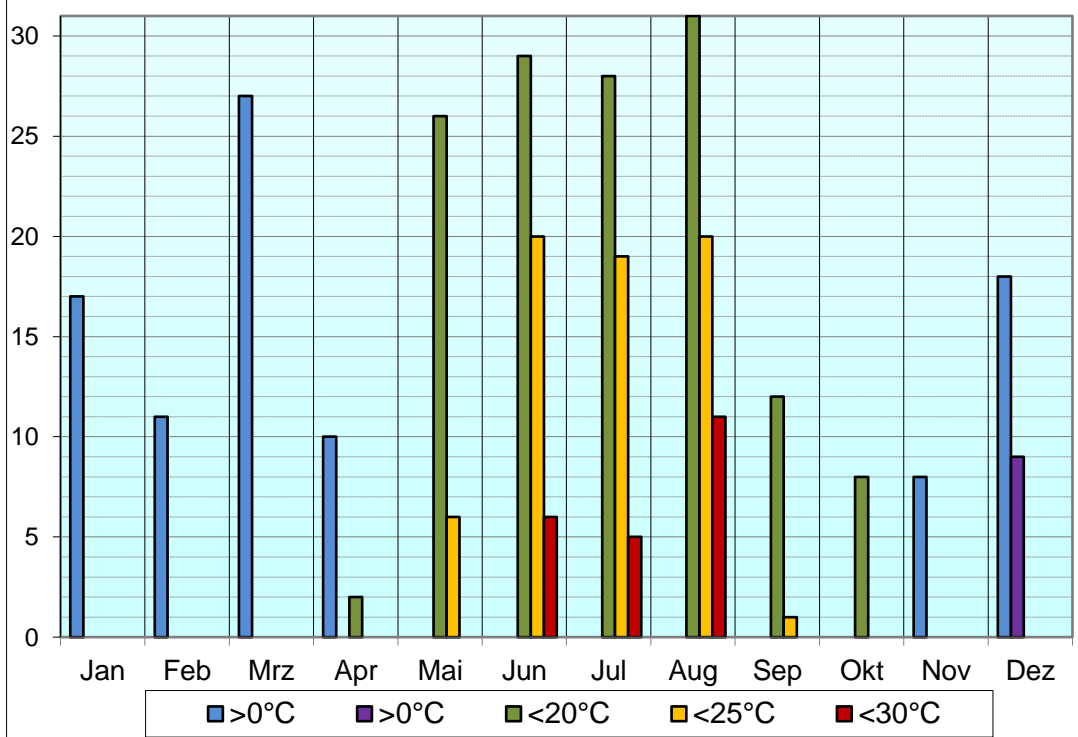
Stand: 31.12.2022



### Höchst- Tiefst- Mitteltemperatur




### Temperatur Kenntage



Vergleich zur Station Peitz.



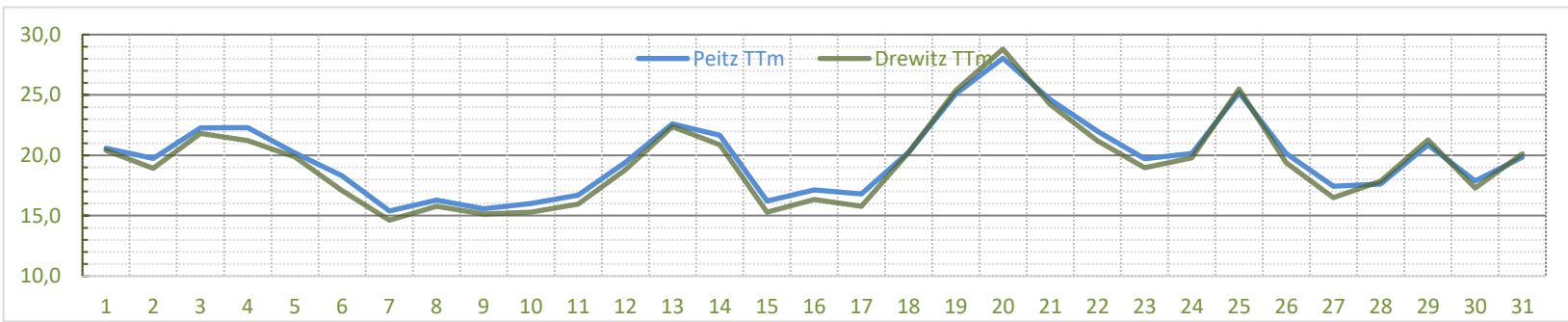
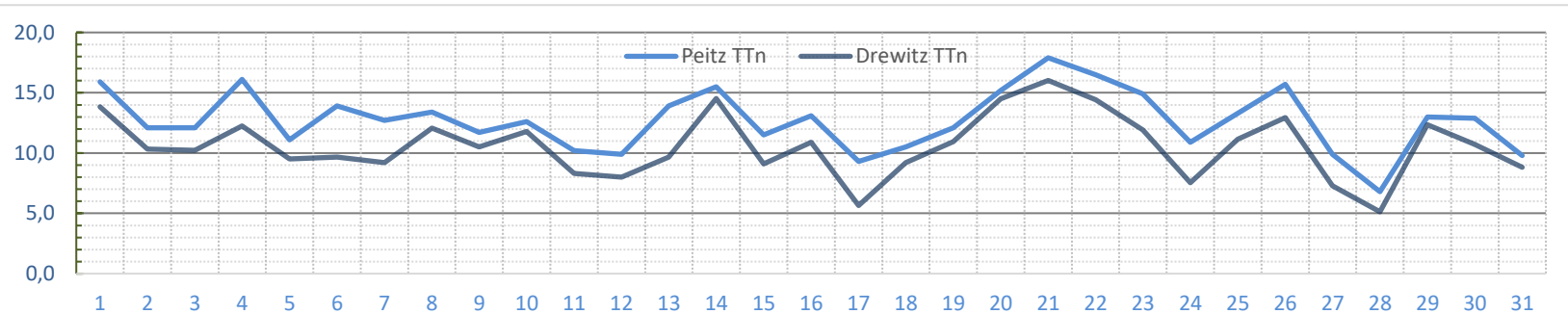
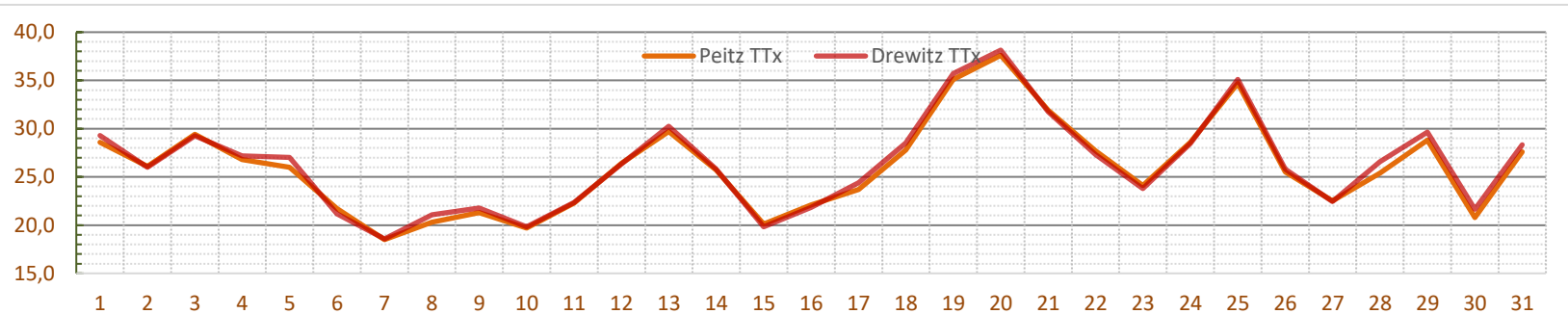
Peitz



Drewitz

Jul 22

| Peitz | Drewitz | Peitz | Drewitz | Peitz | Drewitz |
|-------|---------|-------|---------|-------|---------|
| TTn   | TTn     | TTx   | TTx     | TTm   | TTm     |
| 15,9  | 13,8    | 28,6  | 29,3    | 20,6  | 20,4    |
| 12,1  | 10,3    | 26,1  | 26,0    | 19,7  | 18,9    |
| 12,1  | 10,2    | 29,4  | 29,3    | 22,3  | 21,8    |
| 16,1  | 12,2    | 26,8  | 27,2    | 22,3  | 21,2    |
| 11,1  | 9,5     | 26,0  | 27,0    | 20,2  | 19,9    |
| 13,9  | 9,7     | 21,7  | 21,2    | 18,3  | 17,1    |
| 12,7  | 9,2     | 18,5  | 18,6    | 15,4  | 14,6    |
| 13,4  | 12,1    | 20,3  | 21,1    | 16,3  | 15,8    |
| 11,7  | 10,5    | 21,3  | 21,8    | 15,6  | 15,1    |
| 12,6  | 11,8    | 19,7  | 19,8    | 16,0  | 15,3    |
| 10,2  | 8,3     | 22,3  | 22,4    | 16,7  | 16,0    |
| 9,9   | 8,0     | 26,4  | 26,4    | 19,4  | 18,8    |
| 13,9  | 9,7     | 29,7  | 30,2    | 22,6  | 22,4    |
| 15,5  | 14,5    | 25,7  | 25,8    | 21,7  | 20,9    |
| 11,5  | 9,1     | 20,1  | 19,8    | 16,2  | 15,3    |
| 13,1  | 10,9    | 22,1  | 21,9    | 17,1  | 16,3    |
| 9,3   | 5,7     | 23,7  | 24,4    | 16,8  | 15,8    |
| 10,5  | 9,2     | 27,8  | 28,5    | 20,3  | 20,2    |
| 12,1  | 11,0    | 35,1  | 35,7    | 25,1  | 25,4    |
| 15,2  | 14,5    | 37,6  | 38,1    | 28,0  | 28,8    |
| 17,9  | 16,0    | 31,9  | 31,7    | 24,6  | 24,2    |
| 16,5  | 14,4    | 27,7  | 27,3    | 22,0  | 21,2    |
| 14,9  | 11,9    | 24,1  | 23,8    | 19,7  | 19,0    |
| 10,9  | 7,6     | 28,6  | 28,5    | 20,2  | 19,8    |
| 13,3  | 11,2    | 34,7  | 35,1    | 25,2  | 25,5    |
| 15,7  | 12,9    | 25,5  | 25,8    | 20,1  | 19,4    |
| 9,9   | 7,3     | 22,5  | 22,5    | 17,4  | 16,5    |
| 6,8   | 5,1     | 25,4  | 26,6    | 17,6  | 17,8    |
| 13,0  | 12,4    | 28,8  | 29,6    | 20,9  | 21,3    |
| 12,9  | 10,7    | 20,8  | 21,7    | 17,9  | 17,3    |
| 9,8   | 8,8     | 27,6  | 28,3    | 19,8  | 20,1    |
| 6,8   | 5,1     | 18,5  | 18,6    | 15,4  | 14,6    |
| 17,9  | 16,0    | 37,6  | 38,1    | 28,0  | 28,8    |
| 12,7  | 10,6    | 26,0  | 26,3    | 19,9  | 19,4    |



TTn  
TTx  
TTM