

YY Tag	Jahres tag	SnTnTnTn Tmin	SnTxTxTx Tmax	SnTTT Tmittel	R1R1R1R1 24 Stunden	RR00RR00 >0,1mm	RR01RR01 1,0 - 4,9mm	RR05RR05 5,0 - 9,9mm	RR10RR10 10 - 24,9mm	RR25RR25 25 - 49,9mm	RR50RR50 >50,0mm	3 / TgTg ** / Celsius	UnUnUn Lfmin	UxUxUx Lfmax	UUU Lfmittel	SSS Schneehöhe	S01S01 Anzahl >1cm	S05S05 Anzahl ≥5cm	PnPnPn hPa	PxPxPx hPa	rPPm hPa	SnTnTn≥20 Etmin
1	91	6,1	10,4	8,5	13,8	1	1	1	1	0	0	5,1	91	96	94,3	0	0	0	992,5	997,8	995,3	9,9
2	92	8,5	12,7	9,5	4,5	1	1	0	0	0	0	7,4	76	94	89,0	0	0	0	997,8	1005,1	1002,0	8,5
3	93	4,4	10,1	7,9	5,9	1	1	1	0	0	0	4,3	88	96	92,5	0	0	0	1005,0	1006,8	1005,9	4,7
4	94	9,4	12,5	10,5	8,0	1	1	1	0	0	0	8,4	87	96	92,5	0	0	0	1002,1	1008,6	1004,7	9,4
5	95	10,1	15,4	12,7	4,9	1	1	0	0	0	0	8,4	81	94	88,5	0	0	0	1005,7	1010,8	1008,7	10,1
6	96	10,1	21,9	15,6	0,0	0	0	0	0	0	0	7,7	69	93	80,9	0	0	0	1010,0	1014,1	1012,0	14,2
7	97	12,6	21,7	17,7	3,8	1	1	0	0	0	0	11,2	47	90	64,5	0	0	0	1008,9	1014,8	1012,7	12,3
8	98	12,3	20,0	15,3	0,0	0	0	0	0	0	0	11,1	73	94	85,9	0	0	0	1006,8	1013,9	1010,7	12,3
9	99	9,6	18,4	13,4	2,1	1	1	0	0	0	0	8,7	70	94	83,3	0	0	0	1004,0	1015,2	1008,9	12,7
10	100	8,3	13,9	10,8	0,0	0	0	0	0	0	0	6,0	65	87	75,8	0	0	0	1016,0	1029,7	1024,7	8,5
DEK		4,4	21,9	12,2	43,0								47	96	84,7				992,5	1029,7	1008,6	
11	101	9,1	13,7	12,2	1,5	1	1	0	0	0	0	6,7	70	92	84,7	0	0	0	1027,4	1031,5	1029,7	8,3
12	102	10,3	18,8	14,0	0,0	0	0	0	0	0	0	7,9	70	95	86,2	0	0	0	1025,5	1031,3	1028,2	12,5
13	103	9,3	20,6	15,8	0,0	0	0	0	0	0	0	7,6	63	94	79,0	0	0	0	1014,8	1025,5	1021,2	9,3
14	104	7,5	16,7	11,7	0,0	0	0	0	0	0	0	6,3	56	83	69,6	0	0	0	1015,2	1020,1	1018,1	9,7
15	105	4,1	13,4	8,3	3,7	1	1	0	0	0	0	2,6	55	89	78,0	0	0	0	995,6	1015,7	1003,3	4,1
16	106	5,0	9,9	6,9	2,8	1	1	0	0	0	0	4,4	76	90	85,5	0	0	0	996,4	1006,9	1000,6	5,0
17	107	3,2	12,3	7,1	0,9	1	0	0	0	0	0	1,8	53	93	79,5	0	0	0	1007,2	1013,4	1009,3	3,2
18	108	0,7	11,3	6,4	5,2	1	1	1	0	0	0	-0,5	65	95	80,5	0	0	0	1012,4	1016,9	1015,5	0,7
19	109	4,3	10,7	6,7	6,3	1	1	1	0	0	0	3,8	73	95	87,4	0	0	0	999,6	1012,4	1004,1	4,3
20	110	2,2	8,6	5,6	1,6	1	1	0	0	0	0	1,4	67	91	82,6	0	0	0	1010,8	1020,3	1016,9	2,2
DEK		0,7	20,6	9,5	22,0								53	95	81,3				995,6	1031,5	1014,7	
21	111	1,3	9,9	5,3	0,0	0	0	0	0	0	0	0,6	50	93	76,4	0	0	0	1020,9	1027,6	1025,1	1,3
22	112	0,8	8,7	4,3	0,0	0	0	0	0	0	0	-0,3	57	88	74,0	0	0	0	1024,2	1027,6	1025,5	0,8
23	113	-1,0	9,1	4,7	0,9	1	0	0	0	0	0	-2,6	52	92	73,8	0	0	0	1009,4	1024,2	1018,1	-1,0
24	114	3,9	8,0	5,2	4,9	1	1	0	0	0	0	3,3	81	91	88,3	0	0	0	1004,3	1009,4	1005,6	3,9
25	115	3,8	10,0	6,3	6,9	1	1	1	0	0	0	3,1	67	93	83,5	0	0	0	1003,5	1004,7	1004,0	3,8
26	116	3,9	11,2	6,9	0,8	1	0	0	0	0	0	3,3	71	94	86,6	0	0	0	1002,7	1008,2	1004,7	3,9
27	117	4,3	19,1	11,8	3,6	1	1	0	0	0	0	3,2	53	95	77,2	0	0	0	1008,5	1009,9	1009,3	4,3
28	118	8,3	21,4	15,3	0,0	0	0	0	0	0	0	6,1	48	89	67,8	0	0	0	1009,0	1016,8	1010,8	8,3
29	119	7,6	20,8	15,1	0,0	0	0	0	0	0	0	5,7	42	86	63,3	0	0	0	1018,2	1022,9	1021,6	7,6
30	120	12,2	24,5	17,2	0,0	0	0	0	0	0	0	10,4	57	86	69,6	0	0	0	1014,6	1022,6	1018,5	12,2
DEK		-1,0	24,5	9,2	17,1								42	95	76,1				1002,7	1027,6	1014,3	

MOSU

82,1

MOMT

5,9 15,2 10,1

Minimum der Lufttemperatur in 5 cm über dem Erdboden \*\* 65,8 91,9 80,7

1009,0 1016,2 1012,5 6,9

MOMI

-1,0

-2,6 42

992,5

-1,0

YanYan

18

23 29

1

23

MOMX

24,5

13,8

96

0

1031,5

1029,7

14,2

YanYan

30

1

1

11

6

ANZL

19 16 6 1 0 0 3

0 0



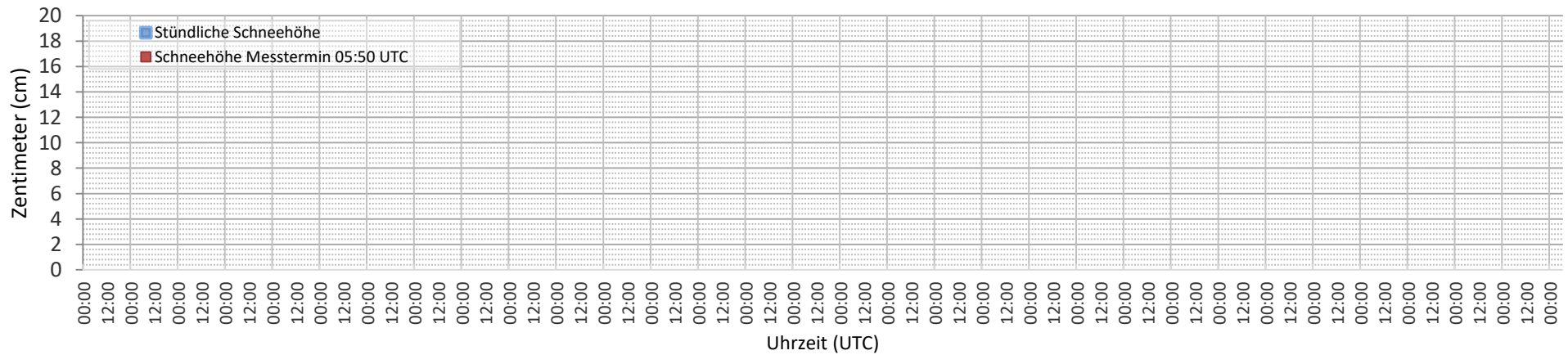
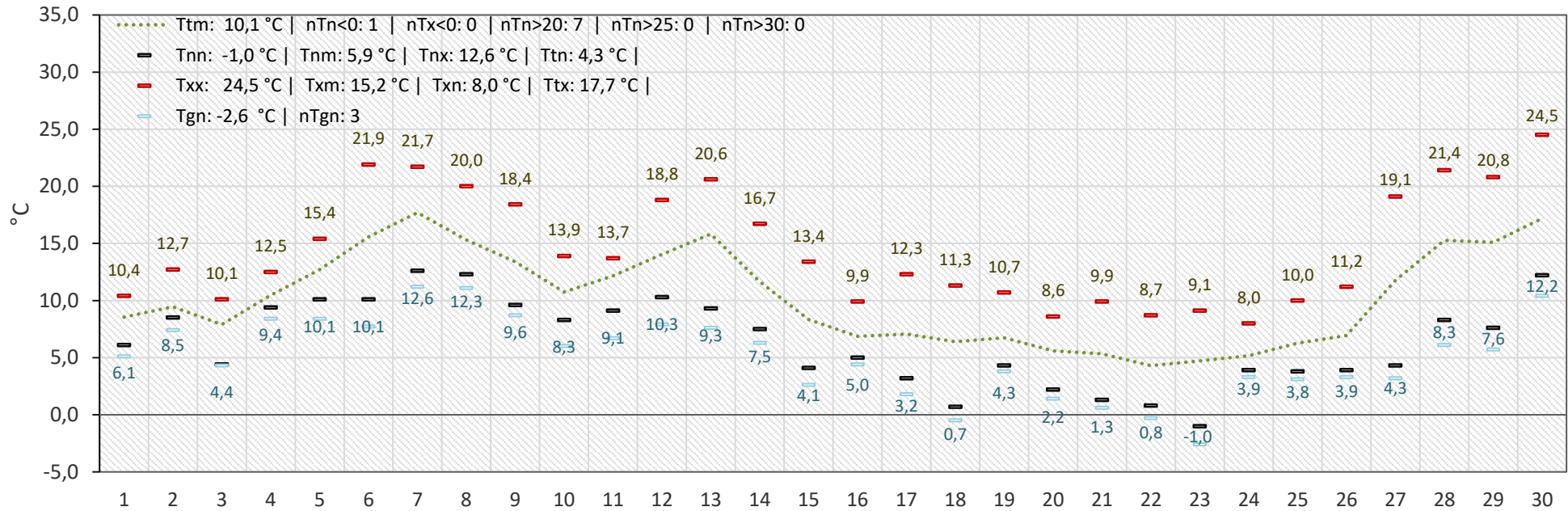
1	TnoTno Tmin <0°C Frosttage		
0	TxoTxo (Tmax <0°C Eistage)	0	TnxTnx Tmin ≥20°C Tropische Nächte
0	T2sT2s (Tmax ≥25.0°C Sommertag)	7	T20T20 (Tmax ≥20.0°C Warmetage)
0	T30T30 (Tmax ≥30.0°C heiße Tage)		

2024 Stand 04.04.2024 12 UTC  
Lufttemperatur 17:51-05:50 UTC  
0

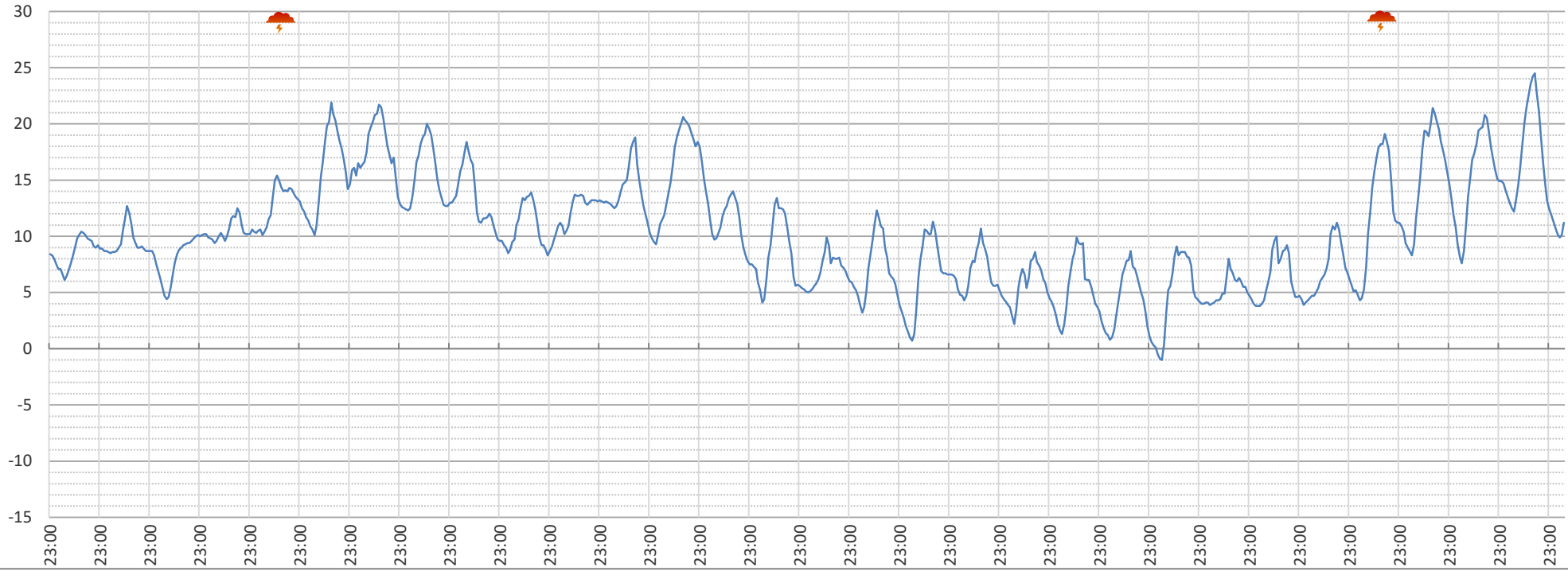
Diagramm der Lufttemperatur in 2,00 m und 0,05 m über dem Erdboden.

### HAMBURG-HORN – April 2024

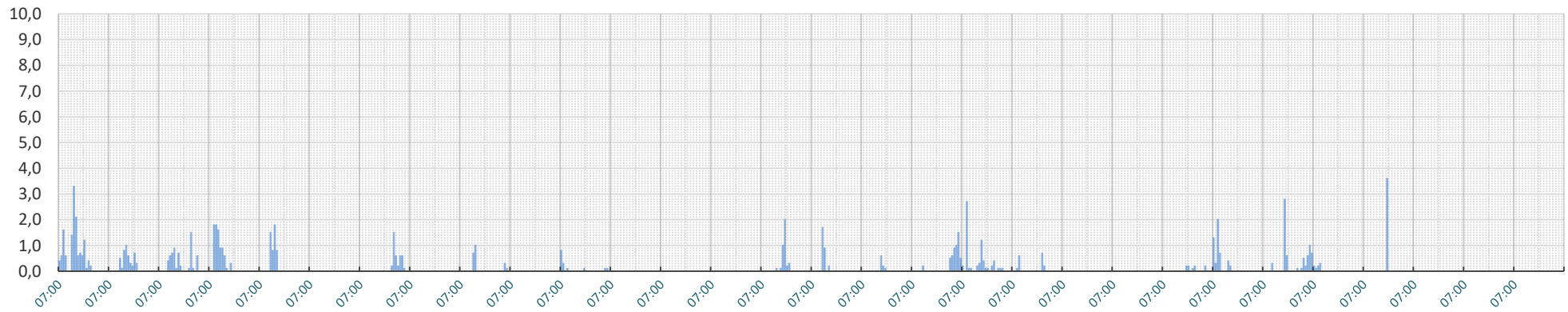
22119 | 10.0615 °Ost | 53.3348 °Nord | 21 m über NN | Hamburg-Mitte



### Lufttemperatur 2,00 m

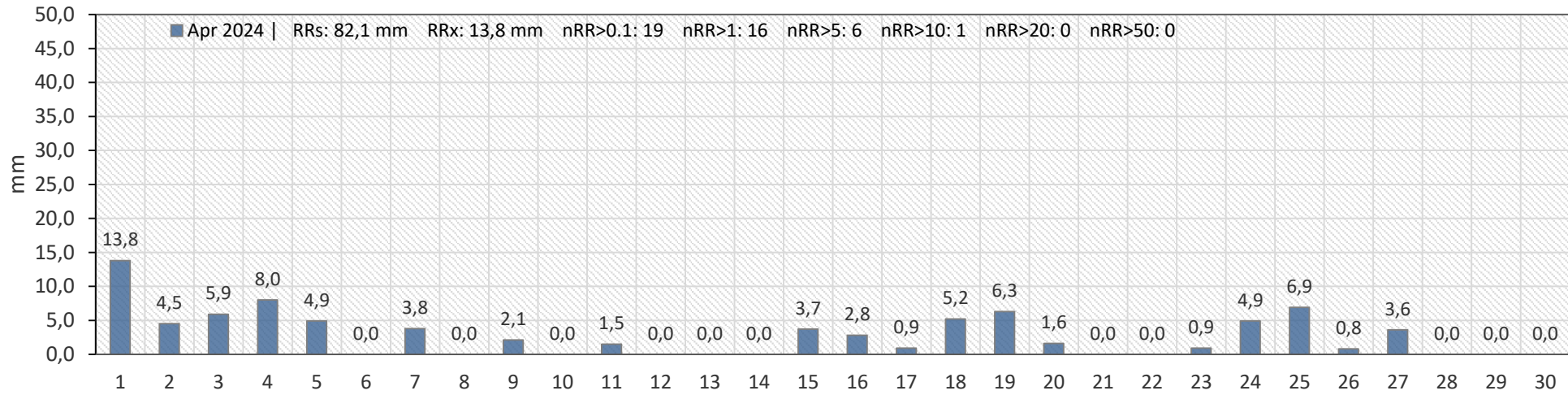


### Niederschlag mm/1h



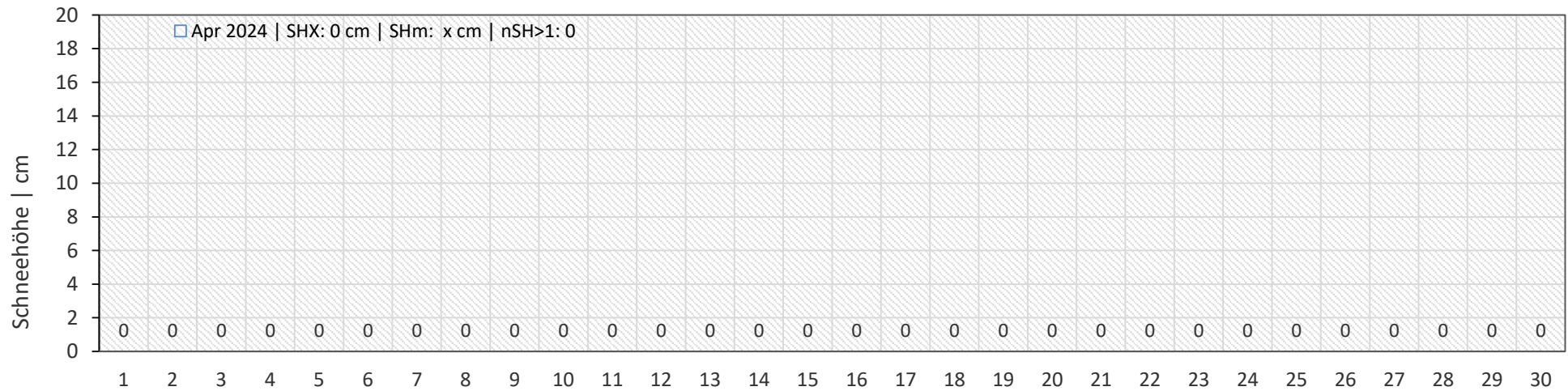
## HAMBURG-HORN – April 2024

22119 | 10.0615 °Ost | 53.3348 °Nord | 21 m über NN | Hamburg-Mitte



## HAMBURG-HORN – April 2024

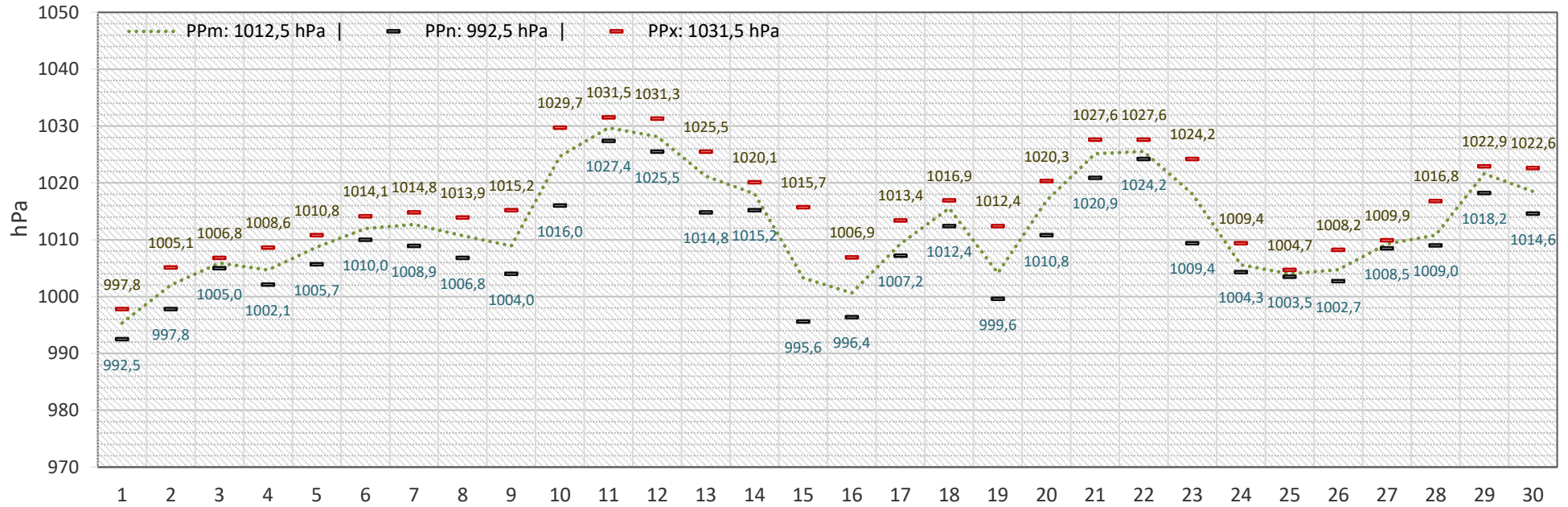
22119 | 10.0615 °Ost | 53.3348 °Nord | 21 m über NN | Hamburg-Mitte



Luftdruck auf Stationshöhe [21m über NN]

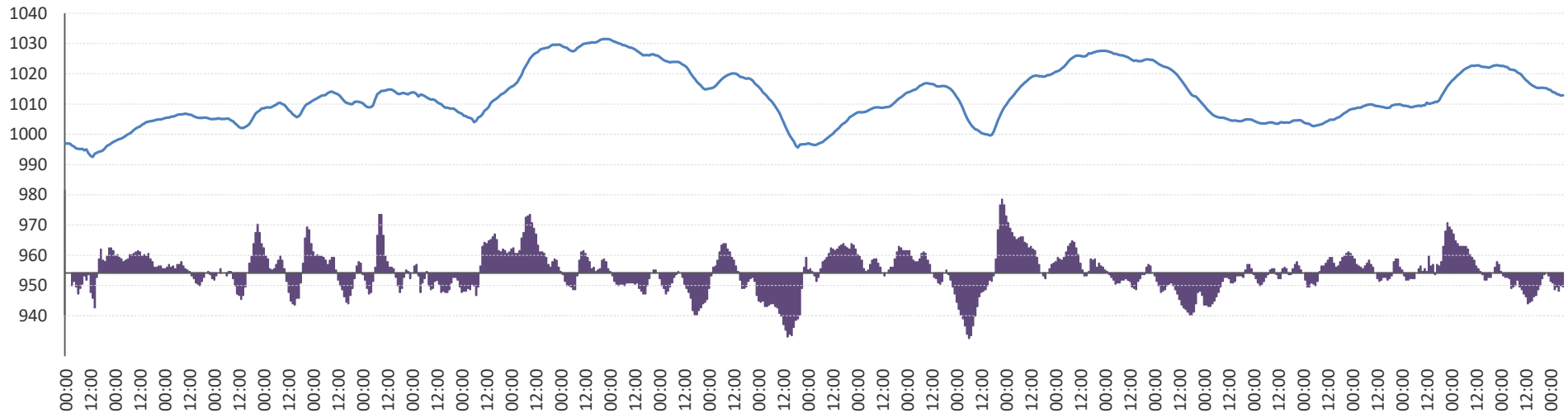
### HAMBURG-HORN – April 2024

22119 | 10.0615 °Ost | 53.3348 °Nord | 21 m über NN | Hamburg-Mitte

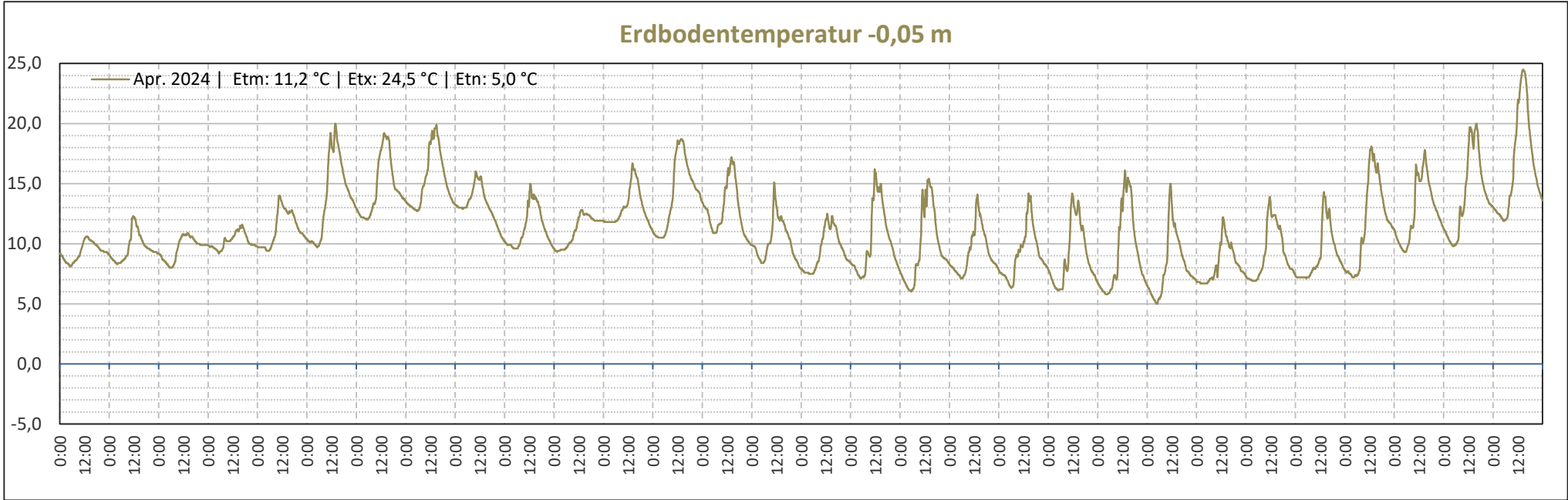


### Luftdruck Tendenz -3h

hPa



Erdbodentemperaturverlauf in -0,05 m | unbewachsenen Erdboden



Etm: 11,2 °C | Etx: 24,5 °C | Etn: 5,0 °C