

YY Tag	Jahres tag	SnTnTnTn Tmin	SnTxTxTx Tmax	SnTTT Tmittel	R1R1R1R1 24 Stunden	RRooRRoo >0,1mm	RRoiRRoi 1,0 - 4,9mm	RRosRRos 5,0 - 9,9mm	RRioRRio 10 - 24,9mm	RRzsRRzs 25 - 49,9mm	RRsoRRso >50,0mm	3 / TgTg ** / Celsius	UnUnUn Lfmin	UxUxUx Lfmax	UUU Lfmittel	SSS Schneehöhe	S01S01 Anzahl >1cm	S05S05 Anzahl ≥5cm	PnPnPn hPa	PxPxPx hPa	rPPm hPa	SnTnTn≥20 Etmin
1	152	13,7	24,6	18,8	0,0	0	0	0	0	0	0	13,0	67	96	84,2	0	0	0	1011,6	1015,9	1013,8	9,9
2	153	13,6	17,9	16,2	0,0	0	0	0	0	0	0	12,4	77	92	85,0	0	0	0	1016,1	1019,0	1018,0	15,6
3	154	12,6	17,7	14,5	1,1	1	1	0	0	0	0	12,1	73	89	80,7	0	0	0	1016,3	1018,5	1017,4	12,6
4	155	14,0	19,1	16,1	3,7	1	1	0	0	0	0	12,7	73	94	85,5	0	0	0	1007,3	1016,2	1012,6	14,0
5	156	9,8	17,8	14,8	0,0	0	0	0	0	0	0	7,2	58	91	76,0	0	0	0	1005,3	1015,0	1009,9	13,9
6	157	7,9	18,5	13,2	0,0	0	0	0	0	0	0	6,7	48	89	70,3	0	0	0	1015,2	1018,0	1016,7	7,5
7	158	7,5	18,8	13,3	0,5	1	0	0	0	0	0	6,6	54	93	74,9	0	0	0	1015,7	1018,1	1017,4	10,5
8	159	10,5	20,2	14,3	0,8	1	0	0	0	0	0	8,7	57	88	76,1	0	0	0	1007,4	1015,7	1010,8	10,5
9	160	8,9	15,9	12,6	0,0	0	0	0	0	0	0	7,9	60	89	74,5	0	0	0	1006,7	1009,6	1007,6	8,9
10	161	9,9	15,1	12,2	12,6	1	1	1	1	0	0	8,8	65	93	82,3	0	0	0	1002,0	1007,0	1005,0	9,9
DEK		7,5	24,6	14,6	18,7								48	96	78,9				1002,0	1019,0	1012,9	
11	162	9,7	14,8	12,0	1,8	1	1	0	0	0	0	9,5	74	94	85,9	0	0	0	1002,3	1014,0	1009,0	9,7
12	163	9,6	15,0	11,6	3,2	1	1	0	0	0	0	7,6	73	89	82,8	0	0	0	1014,0	1016,8	1015,5	10,0
13	164	8,1	14,8	12,0	0,0	0	0	0	0	0	0	6,8	66	90	77,3	0	0	0	1013,5	1017,1	1016,3	8,1
14	165	11,8	20,4	16,6	0,5	1	0	0	0	0	0	11,3	57	80	68,6	0	0	0	1005,2	1013,5	1009,3	11,5
15	166	12,8	18,2	15,1	8,3	1	1	1	0	0	0	10,5	63	93	78,3	0	0	0	1000,0	1007,2	1003,8	12,8
16	167	11,6	20,9	15,7	2,4	1	1	0	0	0	0	10,3	63	92	76,1	0	0	0	1006,7	1009,0	1007,6	11,6
17	168	11,9	21,7	16,7	0,0	0	0	0	0	0	0	10,2	61	95	82,1	0	0	0	1009,4	1014,1	1011,3	11,9
18	169	11,7	22,1	16,7	10,8	1	1	1	1	0	0	10,4	62	94	83,4	0	0	0	1012,7	1015,8	1014,3	11,7
19	170	12,4	19,8	15,8	0,0	0	0	0	0	0	0	9,6	62	94	79,7	0	0	0	1013,3	1022,6	1017,5	12,7
20	171	8,9	22,0	16,3	0,0	0	0	0	0	0	0	7,8	55	93	72,4	0	0	0	1017,7	1023,5	1021,3	8,9
DEK		8,1	22,1	14,8	27,0								55	95	78,7				1000,0	1023,5	1012,6	
21	172	15,9	23,8	19,5	3,2	1	1	0	0	0	0	15,3	72	92	82,8	0	0	0	1007,1	1017,7	1012,2	15,9
22	173	14,5	21,3	18,0	0,1	0	0	0	0	0	0	13,2	66	93	81,3	0	0	0	1007,4	1014,6	1010,4	14,5
23	174	13,9	22,3	17,6	0,0	0	0	0	0	0	0	11,3	59	92	76,7	0	0	0	1015,0	1020,8	1018,3	13,9
24	175	11,2	24,9	18,7	0,0	0	0	0	0	0	0	10,3	59	94	76,0	0	0	0	1019,8	1021,8	1020,8	11,2
25	176	13,9	27,3	21,1	0,0	0	0	0	0	0	0	12,8	54	91	73,5	0	0	0	1016,2	1020,8	1018,4	13,9
26	177	15,6	29,6	23,1	0,0	0	0	0	0	0	0	14,4	56	90	72,7	0	0	0	1011,0	1016,3	1013,5	15,6
27	178	19,0	31,9	23,2	35,9	1	1	1	1	1	0	17,4	54	94	78,4	0	0	0	1007,2	1011,1	1008,9	19,0
28	179	15,2	23,6	20,1	0,0	0	0	0	0	0	0	13,2	53	95	77,8	0	0	0	1008,2	1018,8	1013,0	18,6
29	180	13,5	26,4	19,9	12,1	1	1	1	1	0	0	12,4	52	90	71,6	0	0	0	1008,4	1019,1	1015,7	13,5
30	181	15,2	19,7	17,6	8,7	1	1	1	0	0	0	13,1	87	95	91,1	0	0	0	1002,7	1011,3	1006,7	16,4
DEK		11,2	31,9	19,9	60,0								52	95	78,7				1002,7	1021,8	1013,8	

MOSU

105,7

MOMT

11,9 23,4 16,4

Minimum der Lufttemperatur in 5 cm über dem Erdboden ** 62,7 91,8 78,6

1010,0 1016,0 1013,1 12,5

MOMI

7,5

6,6 48

1000,0

7,5

YanYan

7

7 6

15

6

MOMX

31,9

35,9

96

0

1023,5 1013,1

19,0

YanYan

27

27

1

20

27

ANZL

15 12 6 4 1 0 0

0 0



0	TnoTno Tmin <0°C Frosttage		
0	TxoTxo (Tmax <0°C Eistage)	0	TnxTnx Tmin ≥20°C Tropische Nächte
4	T25T25 (Tmax ≥25.0°C Sommertage)	16	T20T20 (Tmax ≥20.0°C Warmetage)
1	T30T30 (Tmax ≥30.0°C heiße Tage)		

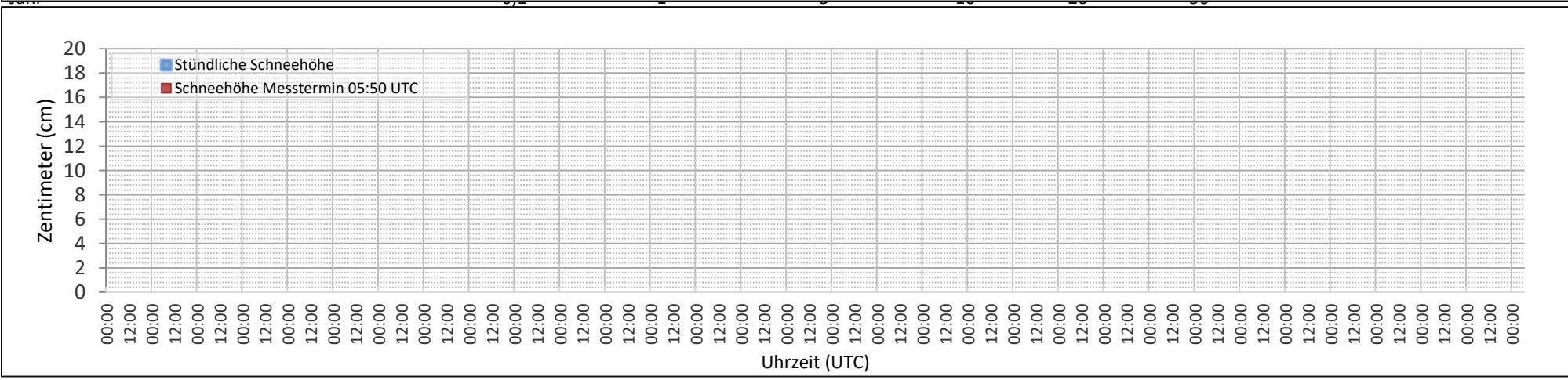
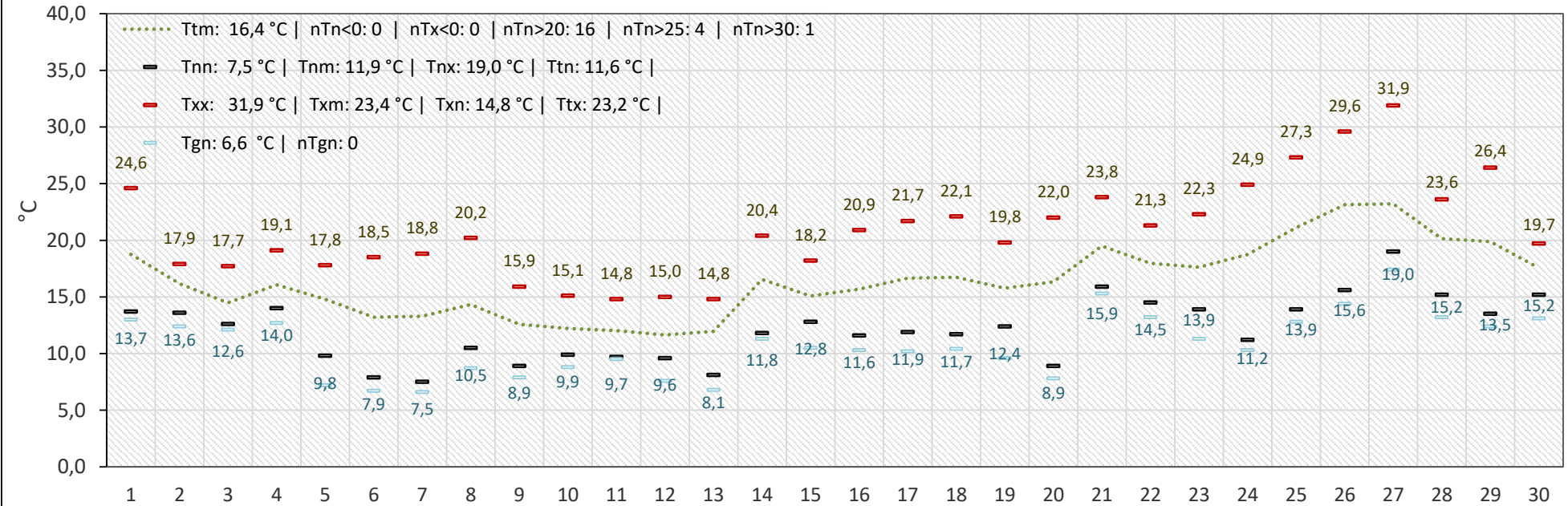
2024 Stand 01.07.2024 05:50

Tiefstwerte
Lufttemperatur
17:51-05:50 UTC
0

Diagramm der Lufttemperatur in 2,00 m und 0,05 m über dem Erdboden.

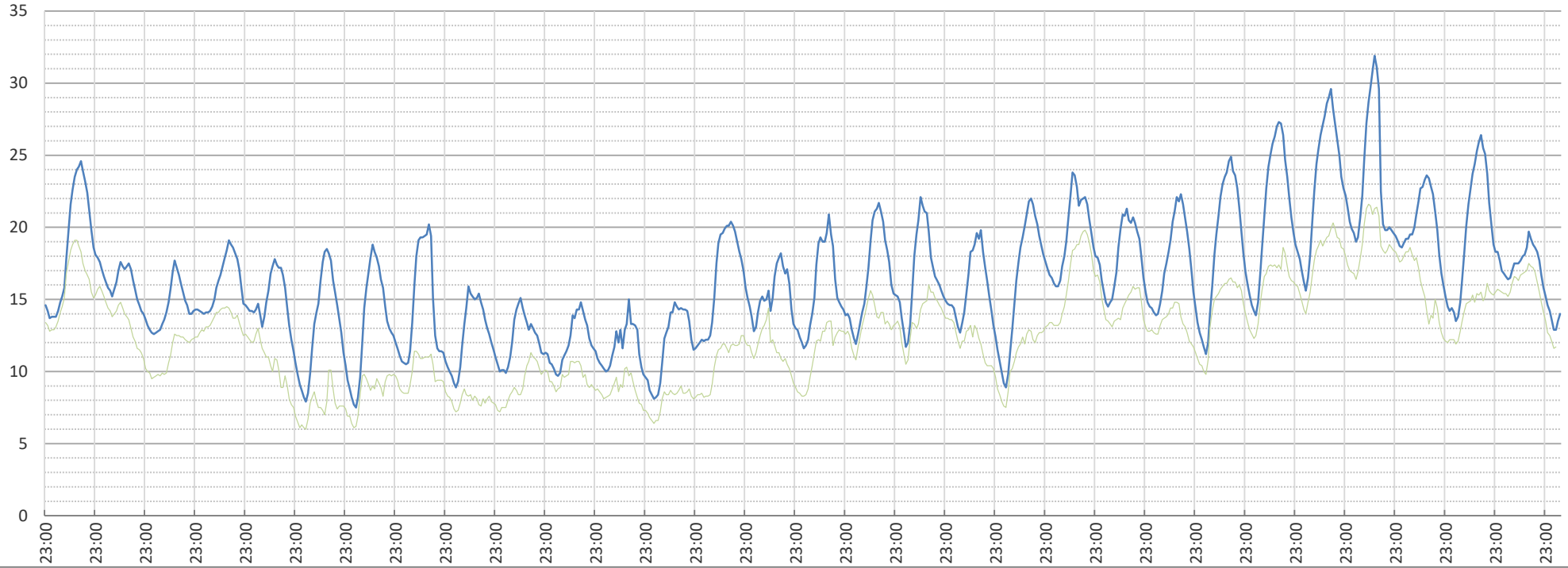
HAMBURG-HORN – Juni 2024

22119 | 10.0615 °Ost | 53.3348 °Nord | 21 m über NN | Hamburg-Mitte

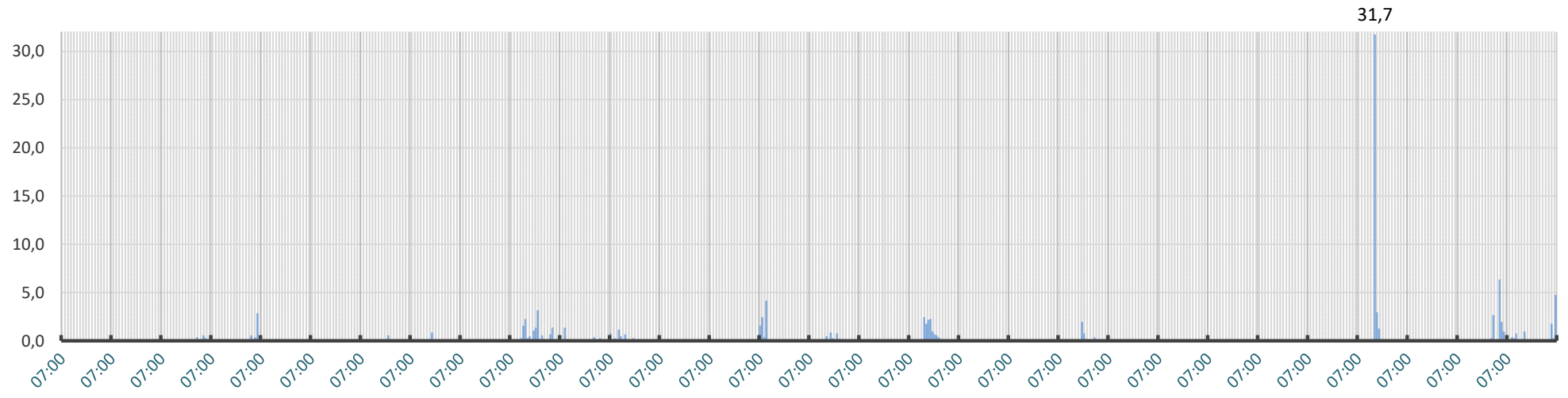


Temperaturverlauf (1h Interval)

Lufttemperatur °C 2,00 m | Taupunkt °C

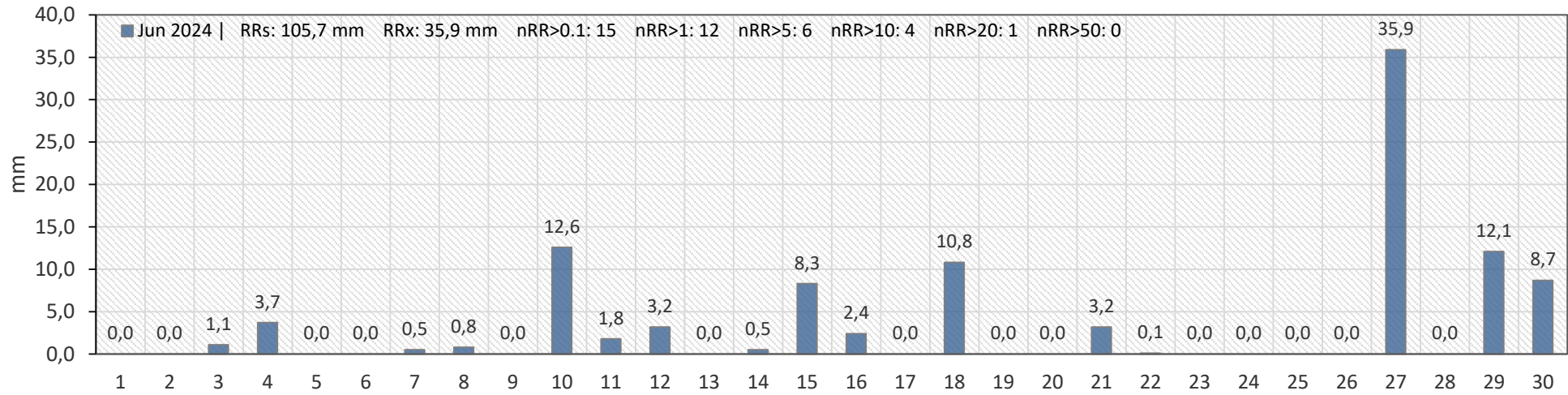


Niederschlag mm/1h



HAMBURG-HORN – Juni 2024

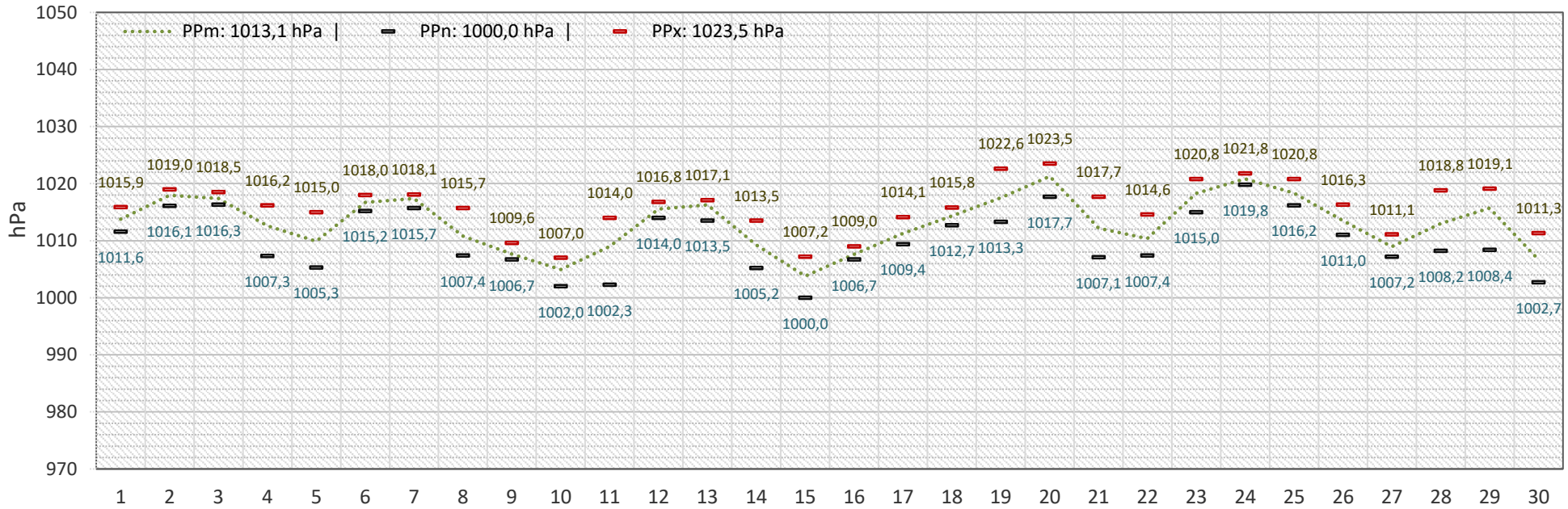
22119 | 10.0615 °Ost | 53.3348 °Nord | 21 m über NN | Hamburg-Mitte



Luftdruck auf Stationshöhe [21m über NN]

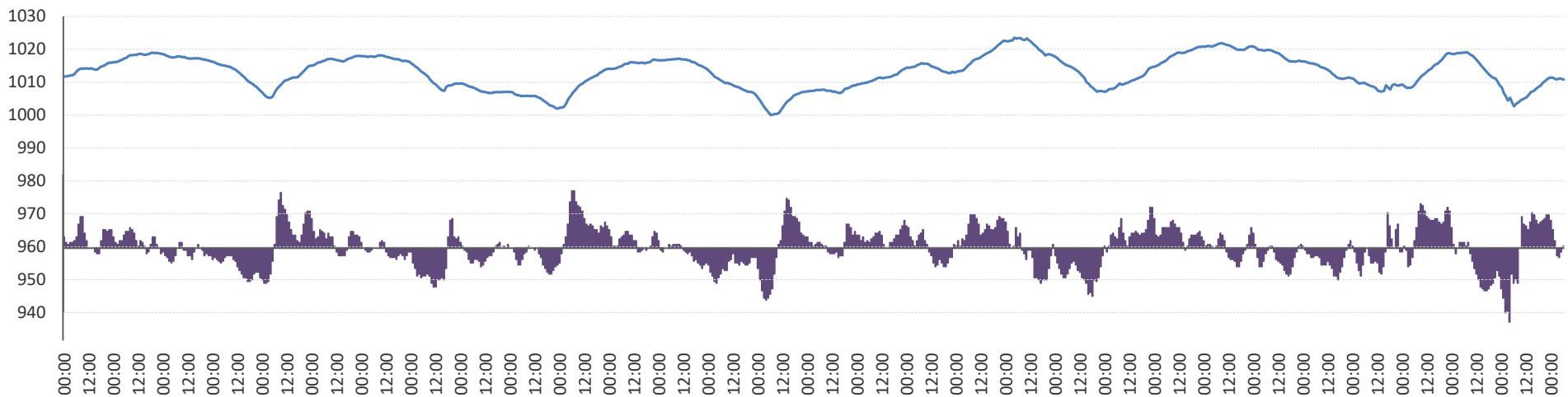
HAMBURG-HORN – Juni 2024

22119 | 10.0615 °Ost | 53.3348 °Nord | 21 m über NN | Hamburg-Mitte

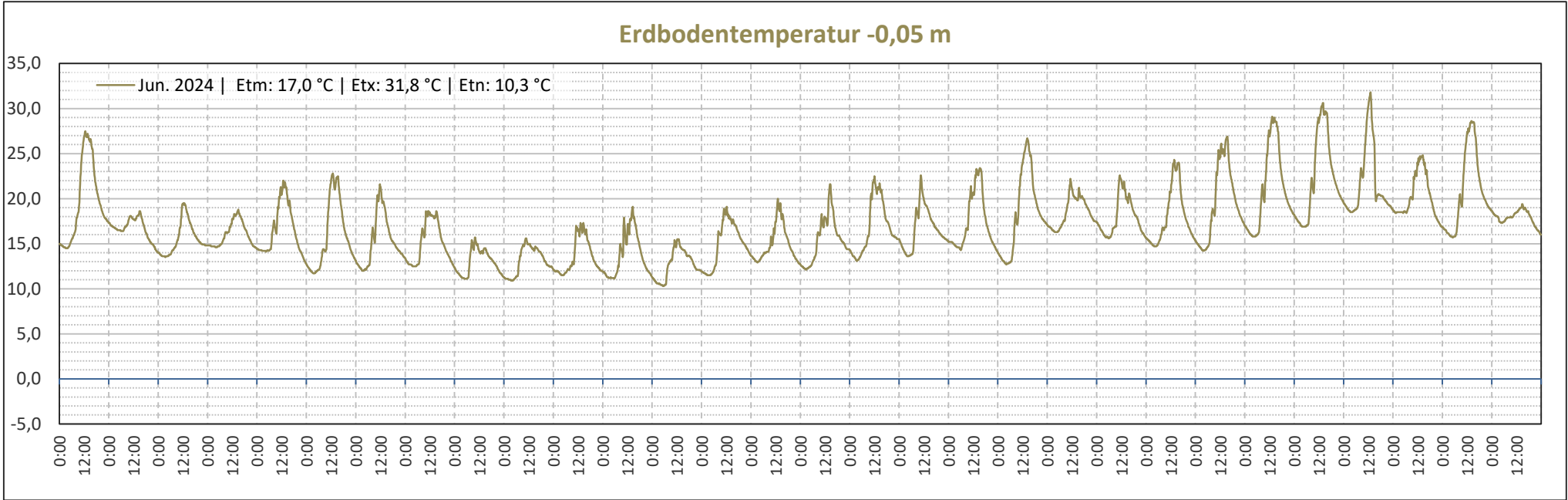


Luftdruck Tendenz -3h

hPa



Erdbodentemperaturverlauf in -0,05 m | unbewachsenen Erdboden



Etm: 17,0 °C | Etx: 31,8 °C | Etn: 10,3 °C