

YY	Jahres tag	SnTnTn	Tn	Tmax	SnTTT	Tmittel	R1R1R1R1	RR00RR00	RR01RR01	RR05RR05	RR10RR10	RR25RR25	RR50RR50	3 / TgTg	UnUnUn	Lfmin	UxUxUx	Lfmax	UUU	SSS	Schneehöhe	S01S01	Anzahl >1cm	S05S05	Anzahl ≥5cm	PnPnPn	hPa	PxPxPx	hPa	rPPm	hPa	SnTnTn20	Etmin
1	121	9,9	26,3	18,2	0,0	0	0	0	0	0	0	0	0	8,9	42	91	68	0	0	0	1007,4	1014,8	1010,7	9,9									
2	122	12,0	26,2	19,1	0,0	0	0	0	0	0	0	0	0	10,6	40	83	64	0	0	0	1002,6	1007,5	1004,4	12,0									
3	123	12,4	21,7	16,8	0,0	0	0	0	0	0	0	0	0	11,2	65	85	75	0	0	0	1004,4	1015,5	1009,0	12,4									
4	124	11,6	19,2	15,2	3,5	1	1	0	0	0	0	0	0	10,6	53	83	68	0	0	0	1011,8	1017,5	1015,5	11,6									
5	125	9,6	15,2	12,5	3,8	1	1	0	0	0	0	0	0	7,8	68	95	87	0	0	0	1006,1	1010,7	1007,5	12,7									
6	126	8,0	17,7	13,1	0,0	0	0	0	0	0	0	0	0	6,1	63	92	78	0	0	0	1008,7	1013,6	1010,1	9,8									
7	127	7,9	16,8	12,3	0,0	0	0	0	0	0	0	0	0	5,9	62	90	80	0	0	0	1014,3	1025,0	1020,0	5,9									
8	128	5,9	18,2	12,2	0,0	0	0	0	0	0	0	0	0	4,3	45	90	67	0	0	0	1025,6	1028,9	1027,2	5,9									
9	129	5,8	20,1	13,7	0,0	0	0	0	0	0	0	0	0	3,7	52	92	73	0	0	0	1025,1	1029,0	1027,1	5,8									
10	130	10,6	20,5	15,5	0,0	0	0	0	0	0	0	0	0	0,0	61	89	75	0	0	0	1023,8	1025,1	1024,6	10,6									

DEK 5,8 26,3 14,9 7,3 40 95 73,5 1002,6 1029,0 1015,6

11	131	11,2	20,2	14,7	0,0	0	0	0	0	0	0	0	0,0	54	85	74	0	0	0	1024,4	1025,7	1025,0	11,2					
12	132	9,6	21,3	15,4	0,0	0	0	0	0	0	0	0	0,0	44	93	69	0	0	0	1018,7	1025,1	1022,4	9,6					
13	133	11,1	25,2	18,3	0,0	0	0	0	0	0	0	0	0,0	36	68	52	0	0	0	1013,6	1018,7	1015,8	11,1					
14	134	12,3	17,6	14,1	0,0	0	0	0	0	0	0	0	0,0	51	62	58	0	0	0	1013,2	1013,8	1013,4	12,3					
15	135	0,0	0,0	#####	0,0	0	0	0	0	0	0	0	0,0	0	0	0	0	0	0	0	0	0	0	0	0,0	0,0	#DIV/0!	0,0
16	136	0,0	0,0	#####	0,0	0	0	0	0	0	0	0	0,0	0	0	0	0	0	0	0	0	0	0	0	0,0	0,0	#DIV/0!	0,0
17	137	0,0	0,0	#####	0,0	0	0	0	0	0	0	0	0,0	0	0	0	0	0	0	0	0	0	0	0	0,0	0,0	#DIV/0!	0,0
18	138	0,0	0,0	#####	0,0	0	0	0	0	0	0	0	0,0	0	0	0	0	0	0	0	0	0	0	0	0,0	0,0	#DIV/0!	0,0
19	139	0,0	0,0	#####	0,0	0	0	0	0	0	0	0	0,0	0	0	0	0	0	0	0	0	0	0	0	0,0	0,0	#DIV/0!	0,0
20	140	0,0	0,0	#####	0,0	0	0	0	0	0	0	0	0,0	0	0	0	0	0	0	0	0	0	0	0	0,0	0,0	#DIV/0!	0,0

DEK 0,0 25,2 ##### 0,0 0 93 ##### 0,0 1025,7 #DIV/0!

21	141	0,0	0,0	#####	0,0	0	0	0	0	0	0	0	0,0	0	0	0	0	0	0	0	0	0	0	0	0,0	0,0	#DIV/0!	0,0
22	142	0,0	0,0	#####	0,0	0	0	0	0	0	0	0	0,0	0	0	0	0	0	0	0	0	0	0	0	0,0	0,0	#DIV/0!	0,0
23	143	0,0	0,0	#####	0,0	0	0	0	0	0	0	0	0,0	0	0	0	0	0	0	0	0	0	0	0	0,0	0,0	#DIV/0!	0,0
24	144	0,0	0,0	#####	0,0	0	0	0	0	0	0	0	0,0	0	0	0	0	0	0	0	0	0	0	0	0,0	0,0	#DIV/0!	0,0
25	145	0,0	0,0	#####	0,0	0	0	0	0	0	0	0	0,0	0	0	0	0	0	0	0	0	0	0	0	0,0	0,0	#DIV/0!	0,0
26	146	0,0	0,0	#####	0,0	0	0	0	0	0	0	0	0,0	0	0	0	0	0	0	0	0	0	0	0	0,0	0,0	#DIV/0!	0,0
27	147	0,0	0,0	#####	0,0	0	0	0	0	0	0	0	0,0	0	0	0	0	0	0	0	0	0	0	0	0,0	0,0	#DIV/0!	0,0
28	148	0,0	0,0	#####	0,0	0	0	0	0	0	0	0	0,0	0	0	0	0	0	0	0	0	0	0	0	0,0	0,0	#DIV/0!	0,0
29	149	0,0	0,0	#####	0,0	0	0	0	0	0	0	0	0,0	0	0	0	0	0	0	0	0	0	0	0	0,0	0,0	#DIV/0!	0,0
30	150	0,0	0,0	#####	0,0	0	0	0	0	0	0	0	0,0	0	0	0	0	0	0	0	0	0	0	0	0,0	0,0	#DIV/0!	0,0
31	151	0,0	0,0	#####	0,0	0	0	0	0	0	0	0	0,0	0	0	0	0	0	0	0	0	0	0	0	0,0	0,0	#DIV/0!	0,0

DEK 0,0 0,0 ##### 0,0 0 0 ##### 0,0 0,0 #DIV/0!

MOSU 7,3

MOMT 4,2 9,9 15,1 Minimum der Lufttemperatur in 5 cm über dem Erdboden ** 23,7 38,6 ##### 458,1 460,4 #DIV/0! 4,5

MOMI 0,0 0,0 0,0

YanYan y y y

MOMX 26,3 3,8 95,0 0

YanYan 1 y y

ANZL 2 2 0 0 0 0 0 0 0 0 0

DWD 0 TnoTno Tmin <0°C Frosttage 0 TxoTxo (Tmax <0°C Eistage) 0 TnxTnx Tmin ≥20°C Tropische Nächte 3 T25T25 (Tmax ≥25.0°C Sommertag) 8 T20T20 (Tmax ≥20.0°C Warmetage) 0 T30T30 (Tmax ≥30.0°C heiße Tage)

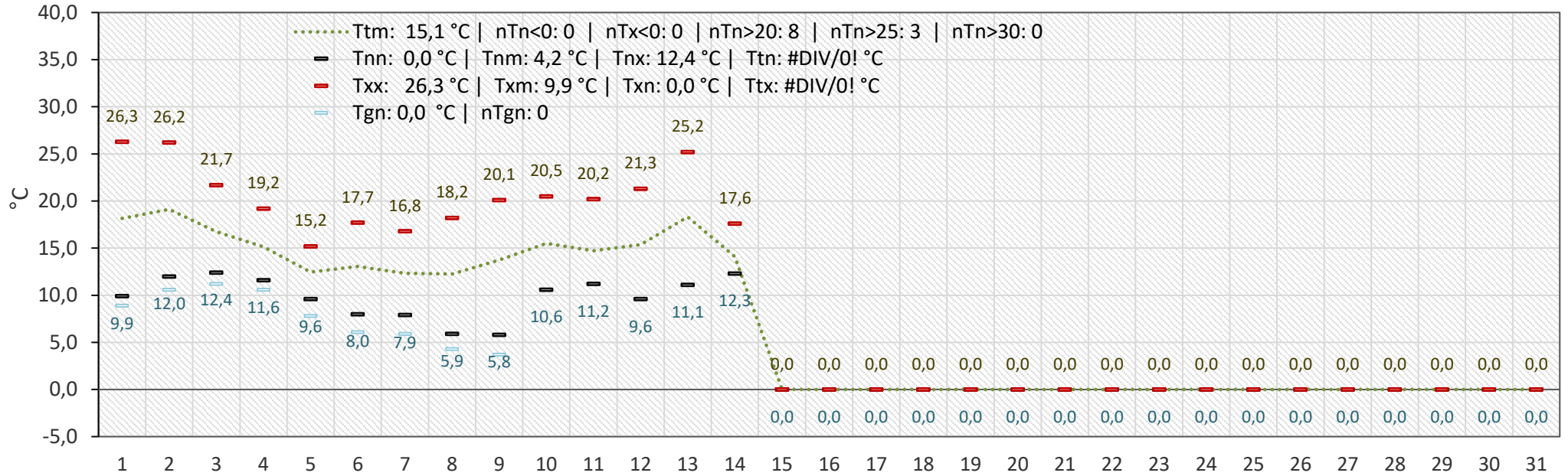
2024 Stand 09.05.2024 08 UTC 17:51-05:50 UTC

Tiefstwerte Lufttemperatur

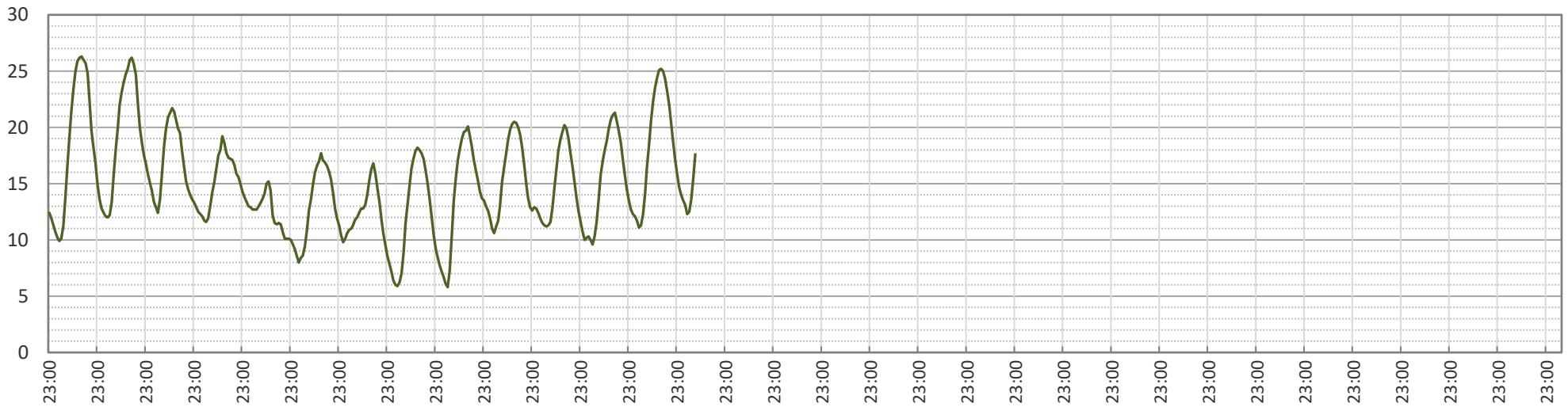
Diagramm der Lufttemperatur in 2,00 m, gelegentlich auch in 0,05 m über dem Erdboden.

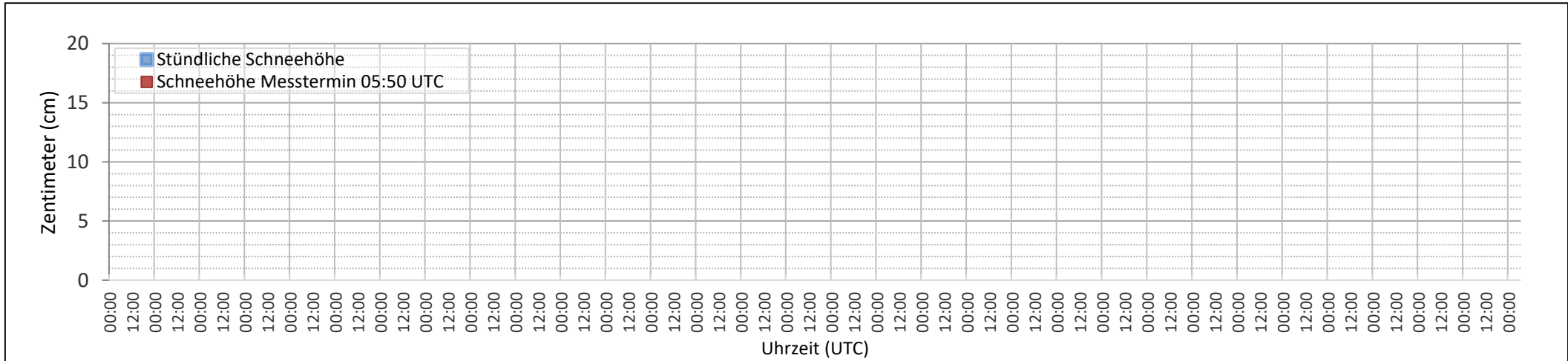
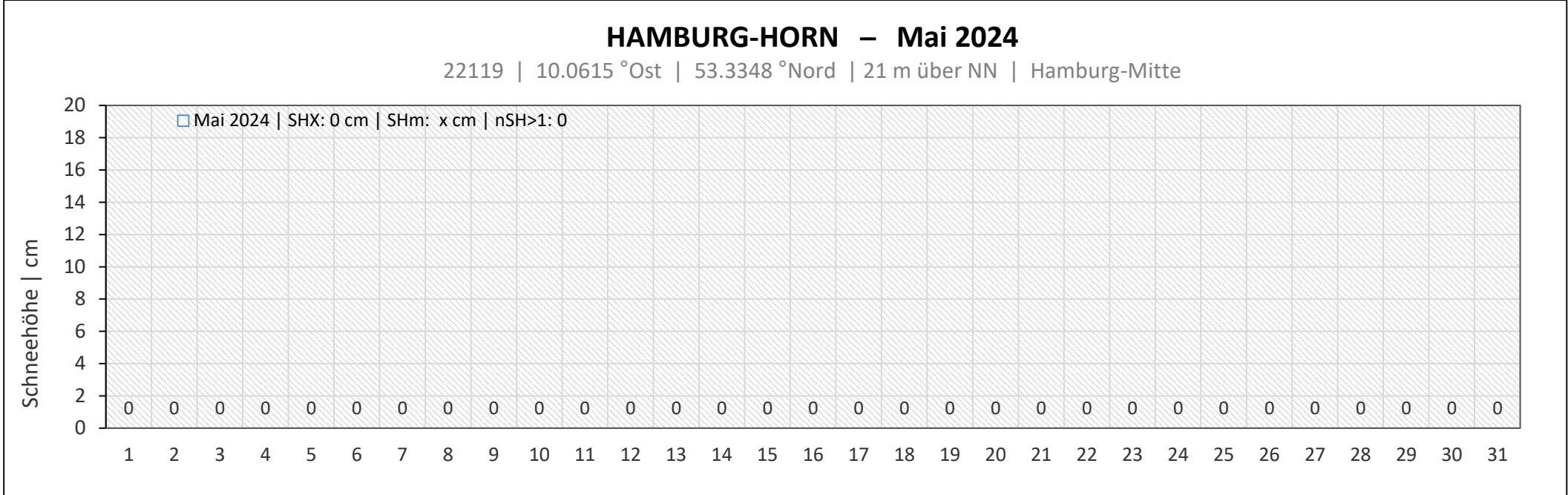
HAMBURG-HORN – Mai 2024

22119 | 10.0615 °Ost | 53.3348 °Nord | 21 m über NN | Hamburg-Mitte



Lufttemperatur 2,00 m

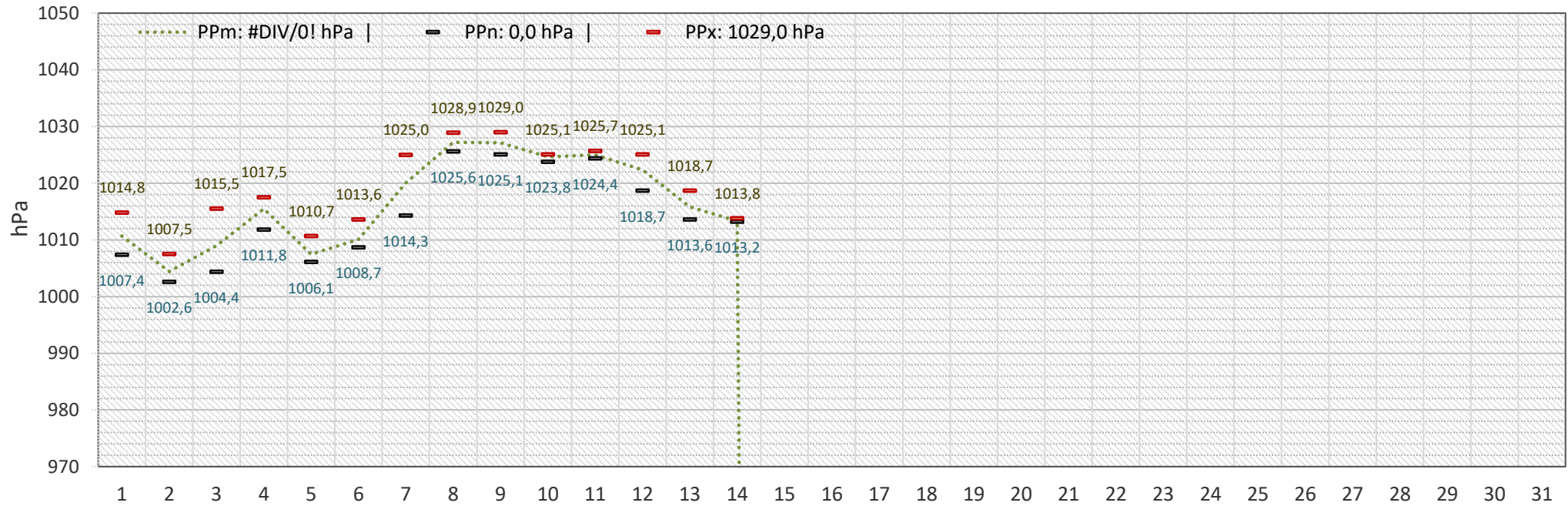




Luftdruck auf Stationshöhe [21m über NN]

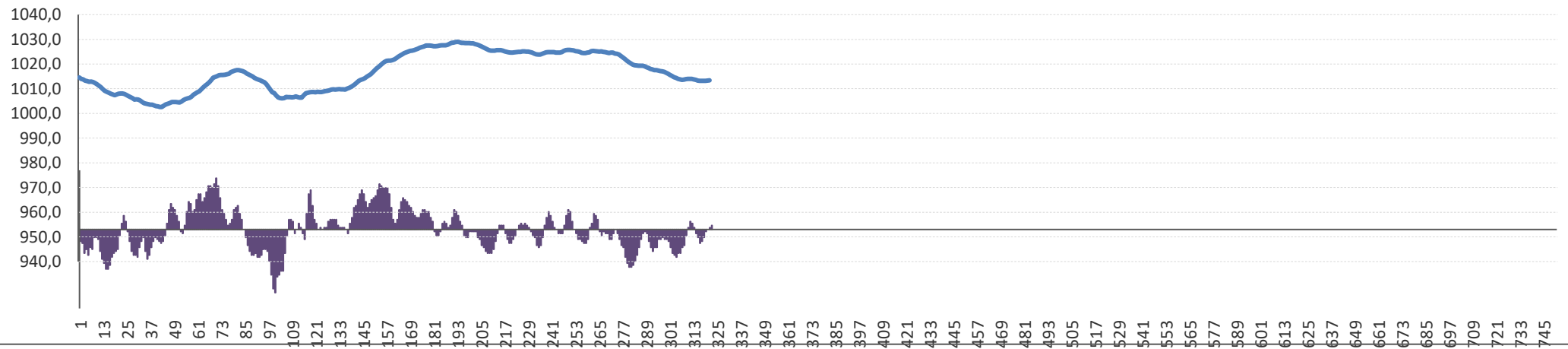
HAMBURG-HORN – Mai 2024

22119 | 10.0615 °Ost | 53.3348 °Nord | 21 m über NN | Hamburg-Mitte



Luftdruck Tendenz -3h

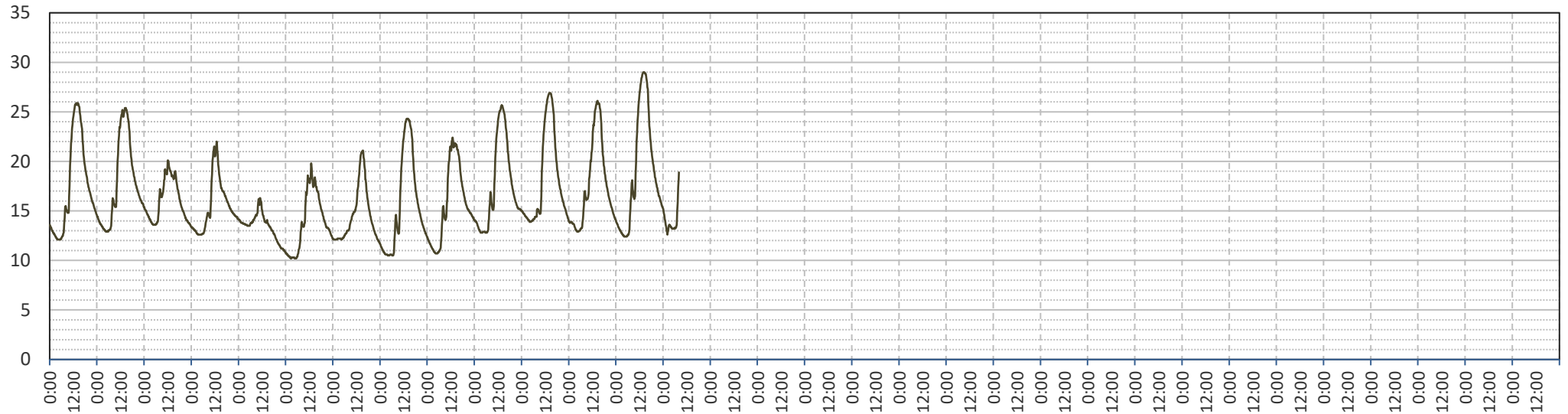
hPa



Erdbodentemperaturverlauf in -0,05 m | unbewachsenen Erdboden

HAMBURG-HORN – Mai 2024

22119 | 10.0615 °Ost | 53.3348 °Nord | 21 m über NN | Hamburg-Mitte



Etm: 16,2 °C | Etx: 29,0 °C | Etn: 10,2 °C