

YY Tag	Jahres tag	SnTnTn Tmin	TnTxTx Tmax	SnTTT Tmittel	R1R1R1R1 24 Stunden	RR00RR00 >0,1mm	RR01RR01 1,0 - 4,9mm	RR05RR05 5,0 - 9,9mm	RR10RR10 10 - 24,9mm	RR25RR25 25 - 49,9mm	RR50RR50 >50,0mm	3 / TgTg ** / Celsius	UnUnUn Lfmin	UxUxUx Lfmax	UUU Lfmittel	SSS Schneehöhe	S01S01 Anzahl >1cm	S05S05 Anzahl ≥5cm	PnPnPn hPa	PxPxPx hPa	rPPm hPa	SnTnTn20 Etmin
1	60	2,9	11,6	7,4	0,0	0	0	0	0	0	0	1,5	76	92	84	0	0	0	1004,2	1006,3	1004,9	2,9
2	61	7,4	13,5	9,5	0,0	0	0	0	0	0	0	5,8	71	91	83	0	0	0	1003,9	1005,8	1004,9	7,4
3	62	4,8	13,8	8,8	0,0	0	0	0	0	0	0	3,6	75	95	88	0	0	0	1004,2	1007,1	1005,4	5,3
4	63	4,4	13,6	7,6	0,0	0	0	0	0	0	0	4,6	80	96	90	0	0	0	1007,5	1015,3	1011,3	5,3
5	64	3,5	7,6	4,9	0,0	0	0	0	0	0	0	3,8	67	90	82	0	0	0	1015,4	1021,1	1018,1	3,5
6	65	1,3	7,6	4,2	0,0	0	0	0	0	0	0	0,1	71	92	83	0	0	0	1021,9	1029,2	1026,0	1,6
7	66	1,1	7,6	3,8	0,0	0	0	0	0	0	0	0,5	73	93	85	0	0	0	1024,9	1029,3	1027,5	-1,0
8	67	-1,0	9,1	3,9	0,0	0	0	0	0	0	0	-1,8	55	93	76	0	0	0	1013,2	1024,9	1019,5	-1,0
9	68	0,6	9,8	5,3	0,0	0	0	0	0	0	0	-0,6	64	85	75	0	0	0	1005,9	1013,2	1008,8	0,6
10	69	2,6	11,5	7,2	0,0	0	0	0	0	0	0	1,3	71	91	81	0	0	0	1002,2	1005,9	1003,9	2,6
DEK		-1,0	13,8	6,2	0,0								55	96	82,8				1002,2	1029,3	1013,0	
11	70	5,6	11,0	7,4	0,0	0	0	0	0	0	0	4,3	84	93	87	0	0	0	1001,4	1010,0	1004,7	5,6
12	71	2,9	10,9	7,4	0,0	0	0	0	0	0	0	1,9	78	95	89	0	0	0	1010,3	1015,6	1013,3	2,9
13	72	3,5	11,5	8,0	0,4	1	0	0	0	0	0	1,6	80	96	91	0	0	0	1014,0	1015,9	1014,8	3,5
14	73	9,2	17,4	12,4	0,0	0	0	0	0	0	0	7,2	62	96	82	0	0	0	1007,9	1014,0	1011,5	9,1
15	74	8,7	15,1	11,2	14,4	1	1	1	1	0	0	6,6	80	95	90	0	0	0	1006,4	1007,9	1006,9	8,7
16	75	4,6	10,9	8,1	0,0	0	0	0	0	0	0	2,1	67	94	82	0	0	0	1007,0	1022,9	1015,0	8,8
17	76	2,0	9,9	5,7	0,0	0	0	0	0	0	0	-0,2	57	92	77	0	0	0	1021,8	1025,1	1023,8	2,0
18	77	2,1	9,5	5,5	0,0	0	0	0	0	0	0	1,8	60	83	72	0	0	0	1018,5	1021,8	1019,8	2,1
19	78	2,2	11,5	7,4	0,0	0	0	0	0	0	0	1,2	67	81	73	0	0	0	1019,6	1021,0	1020,2	2,2
20	79	8,1	15,2	11,4	4,2	1	1	0	0	0	0	6,8	71	92	81	0	0	0	1017,9	1020,1	1019,3	8,1
DEK		2,0	17,4	8,4	19,0								57	96	82,3				1001,4	1025,1	1014,9	
21	80	7,5	11,2	9,1	0,0	0	0	0	0	0	0	6,1	84	95	90	0	0	0	1016,7	1022,9	1020,1	10,1
22	81	7,0	10,4	9,1	1,2	1	1	0	0	0	0	5,6	86	94	90	0	0	0	1008,6	1019,3	1013,1	7,5
23	82	4,0	9,1	6,2	3,9	1	1	0	0	0	0	2,8	74	91	85	0	0	0	1001,4	1008,6	1004,8	5,4
24	83	3,6	8,2	5,8	0,7	1	0	0	0	0	0	2,5	81	91	87	0	0	0	995,2	1001,4	997,6	3,6
25	84	1,8	9,2	6,1	0,0	0	0	0	0	0	0	0,3	68	91	83	0	0	0	1000,9	1005,8	1004,2	5,1
26	85	0,5	11,5	7,0	0,0	0	0	0	0	0	0	-0,9	57	91	75	0	0	0	990,1	1003,6	997,1	0,5
27	86	4,4	17,1	10,5	0,8	1	0	0	0	0	0	2,8	52	86	71	0	0	0	985,7	990,1	987,7	4,4
28	87	6,5	12,9	7,9	5,7	1	1	1	0	0	0	5,0	70	93	88	0	0	0	983,3	994,0	987,0	7,2
29	88	5,2	13,2	9,3	0,0	0	0	0	0	0	0	3,1	75	90	83	0	0	0	994,3	1000,1	996,3	5,2
30	89	9,1	18,6	13,6	0,0	0	0	0	0	0	0	8,1	66	92	79	0	0	0	997,1	1000,1	998,9	9,1
31	90	8,1	12,8	9,7	0,2	1	0	0	0	0	0	6,7	82	93	89	0	0	0	996,9	1001,4	999,9	8,1
DEK		0,5	18,6	8,6	12,5								52	95	83,4				983,3	1022,9	1000,6	

MOSU	31,5											
MOMT	4,3	11,7	7,8	Minimum der Lufttemperatur in 5 cm über dem Erdboden **	71,1	91,7	82,8	1006,4	1012,2	1009,2	4,7	
MOMI	-1,0				-1,8	52		983,3			-1,0	
YanYan	8				8	27,0		28,0			7,0	
MOMX		18,6		14,4						1029,3	1027,5	10,1
YanYan		30		15						7		21
ANZL					9	5	2	1	0	0	4	
TnoTno	1	Tmin <0°C Frosttage										
TxoTxo	0	(Tmax <0°C Eistage)				0	TnxTnx Tmin ≥20°C Tropische Nächte					
T2sT2s	0	(Tmax ≥25.0°C Sommertag)				0	T20T20 (Tmax ≥20.0°C Warmetage)				2024	Stand 01.04.2024 08 UTC
T3oT3o	0	(Tmax ≥30.0°C heiße Tage)										17:51-05:50 UTC
												0

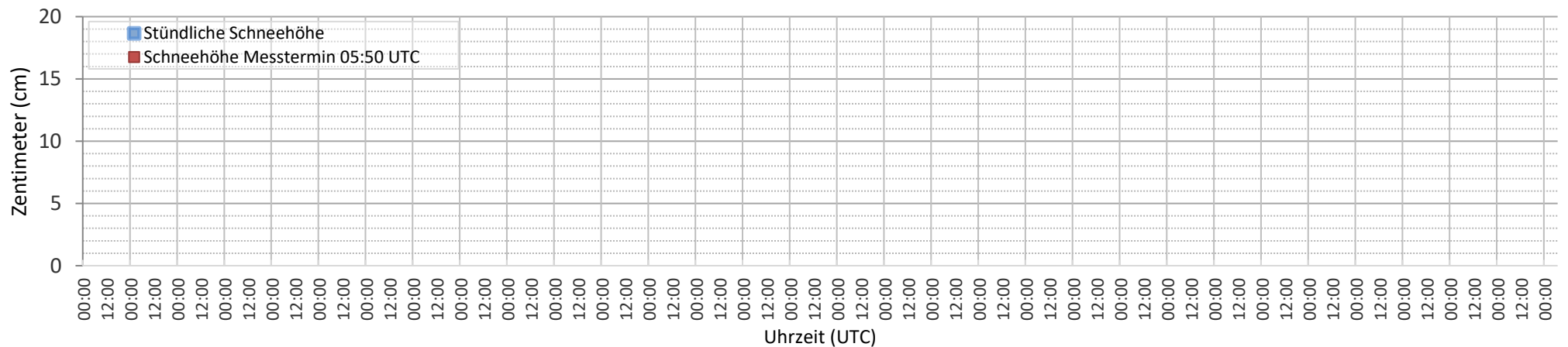
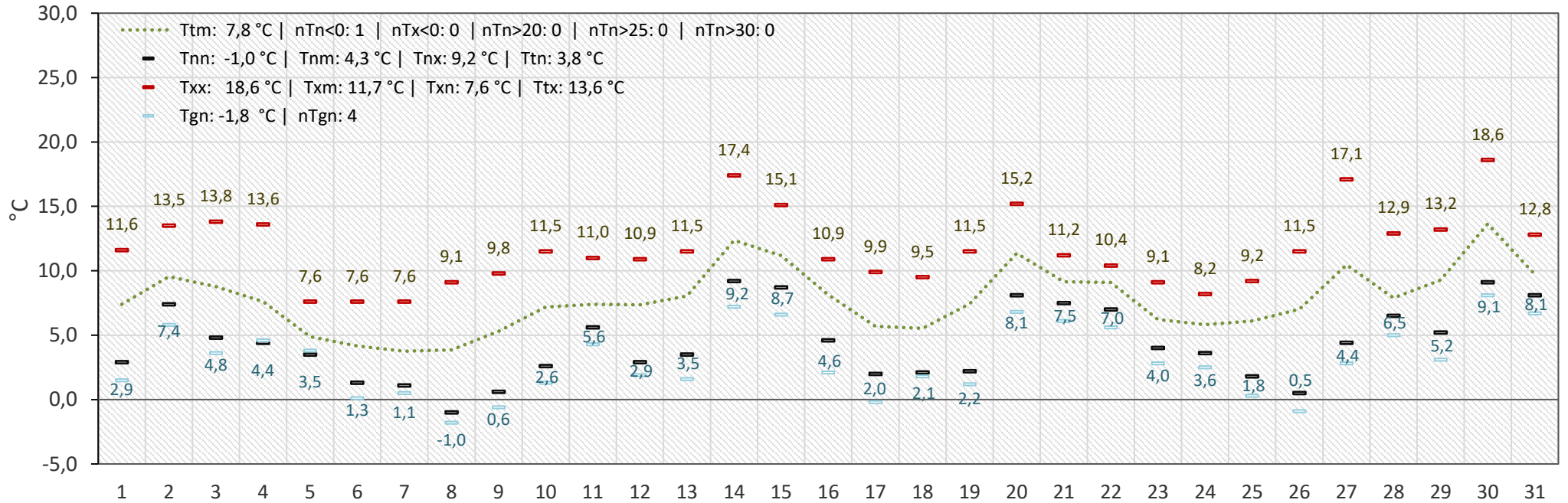


Tiefstwerte
Lufttemperatur
17:51-05:50 UTC

Diagramm der Lufttemperatur in 2,00 m, gelegentlich auch in 0,05 m über dem Erdboden.

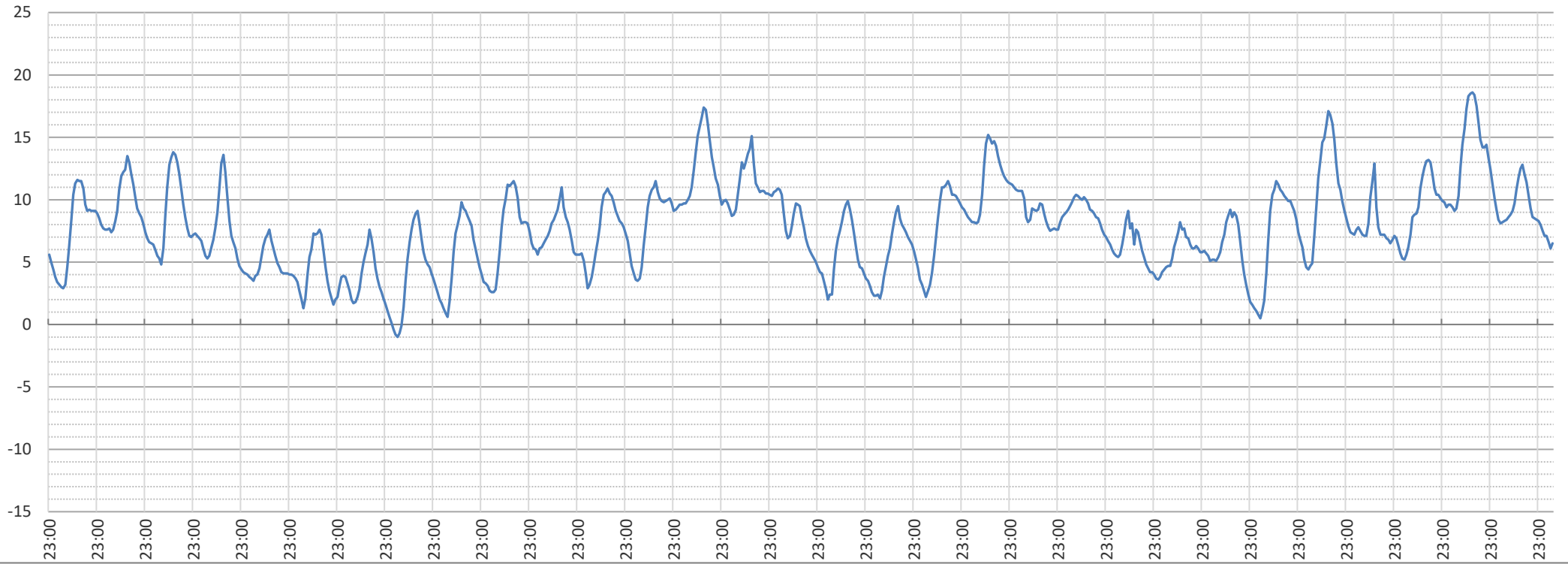
HAMBURG-HORN – März 2024

22119 | 10.0615 °Ost | 53.3348 °Nord | 21 m über NN | Hamburg-Mitte

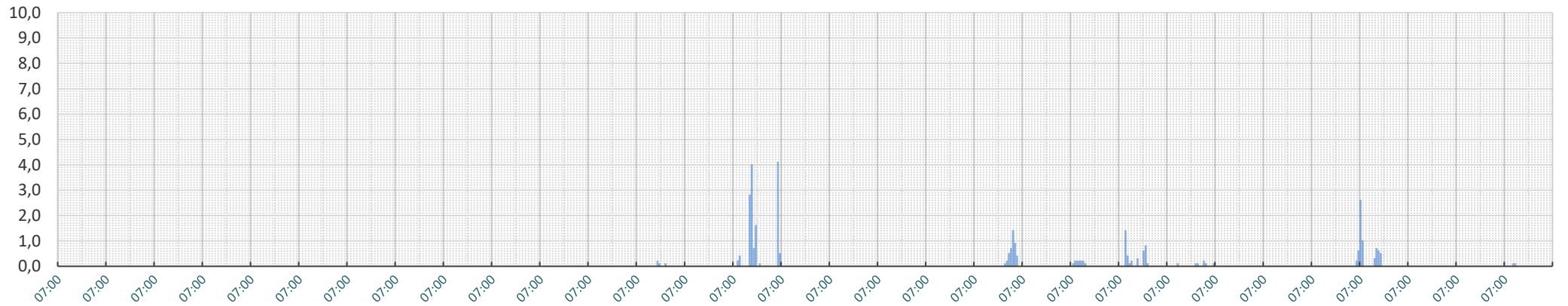


Temperaturverlauf (1h Interval)

Lufttemperatur 2,00 m

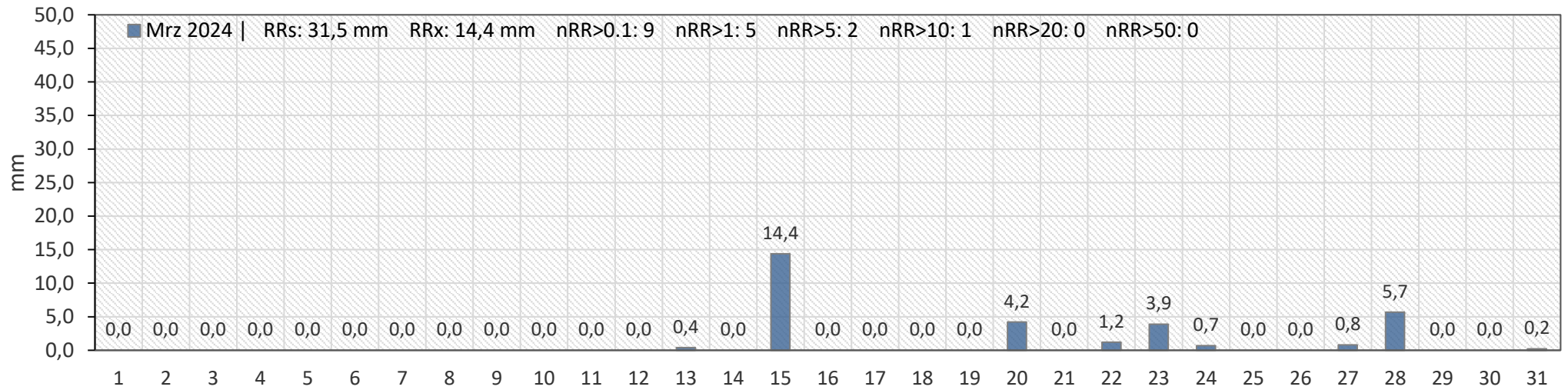


Niederschlag mm/1h



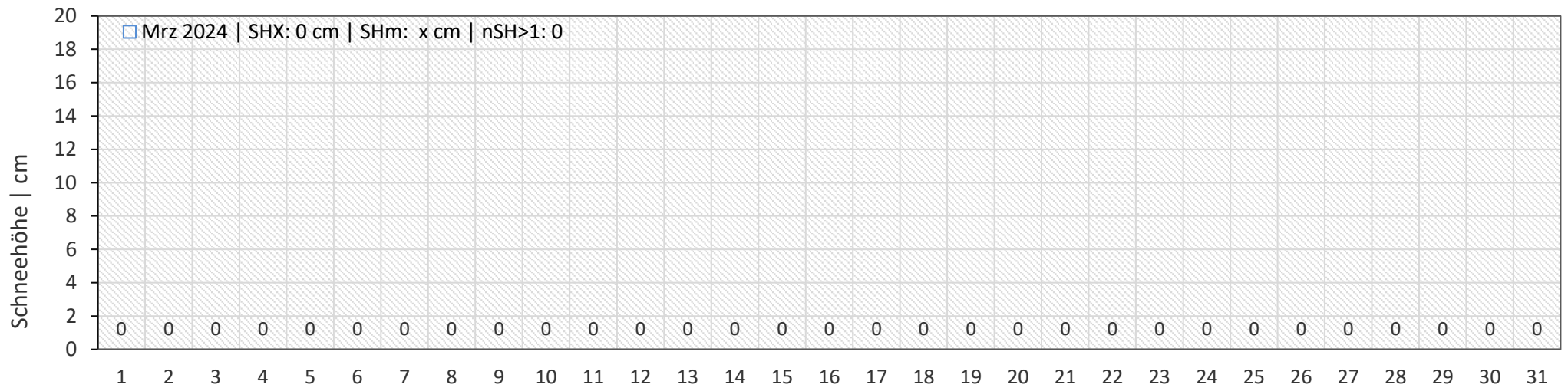
HAMBURG-HORN – März 2024

22119 | 10.0615 °Ost | 53.3348 °Nord | 21 m über NN | Hamburg-Mitte



HAMBURG-HORN – März 2024

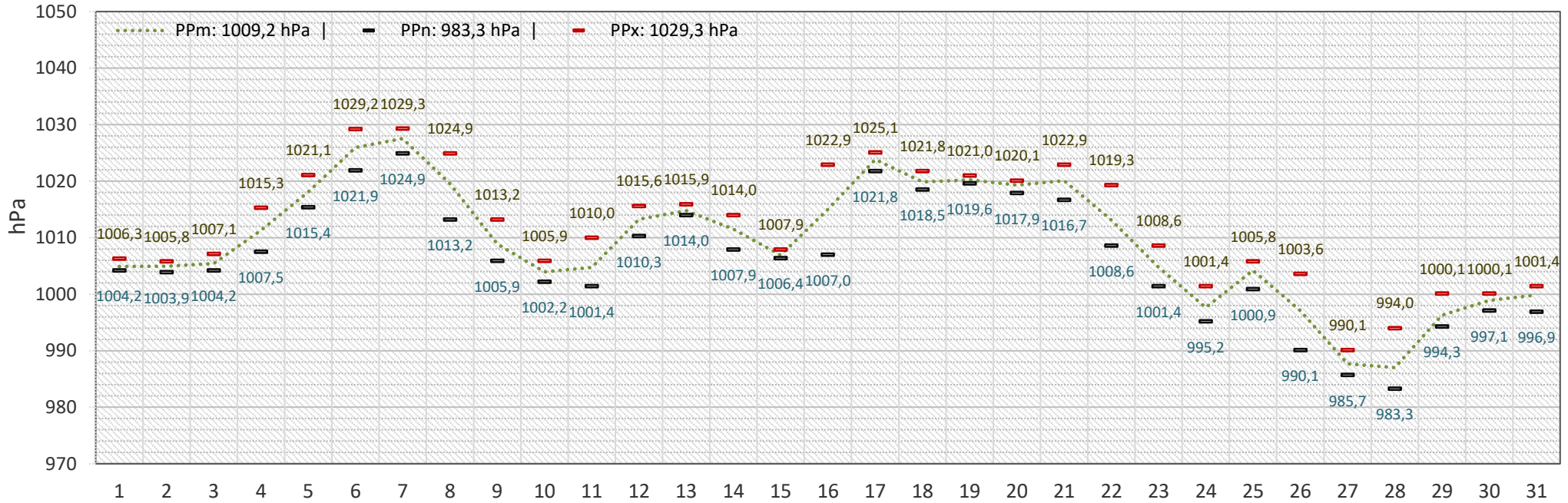
22119 | 10.0615 °Ost | 53.3348 °Nord | 21 m über NN | Hamburg-Mitte



Luftdruck auf Stationshöhe [21m über NN]

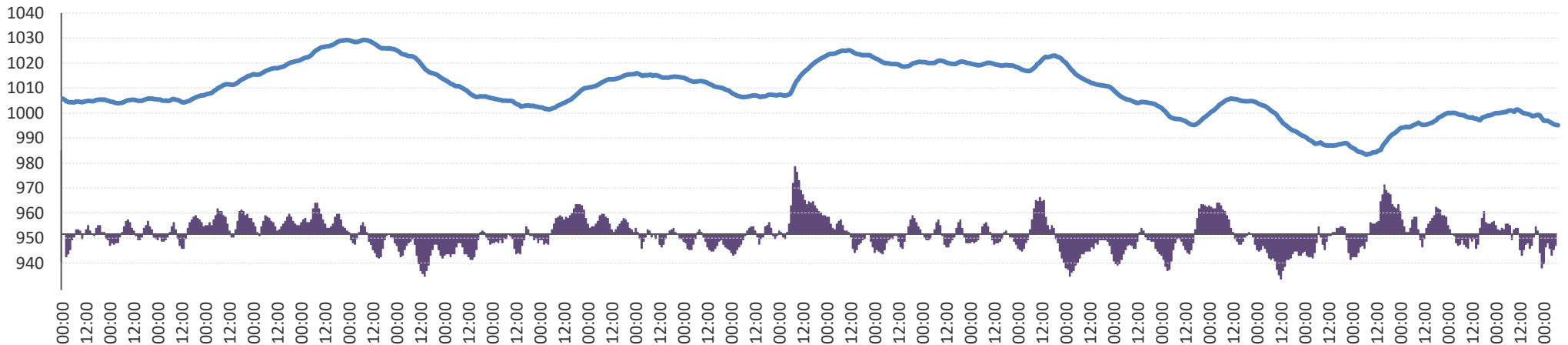
HAMBURG-HORN – März 2024

22119 | 10.0615 °Ost | 53.3348 °Nord | 21 m über NN | Hamburg-Mitte

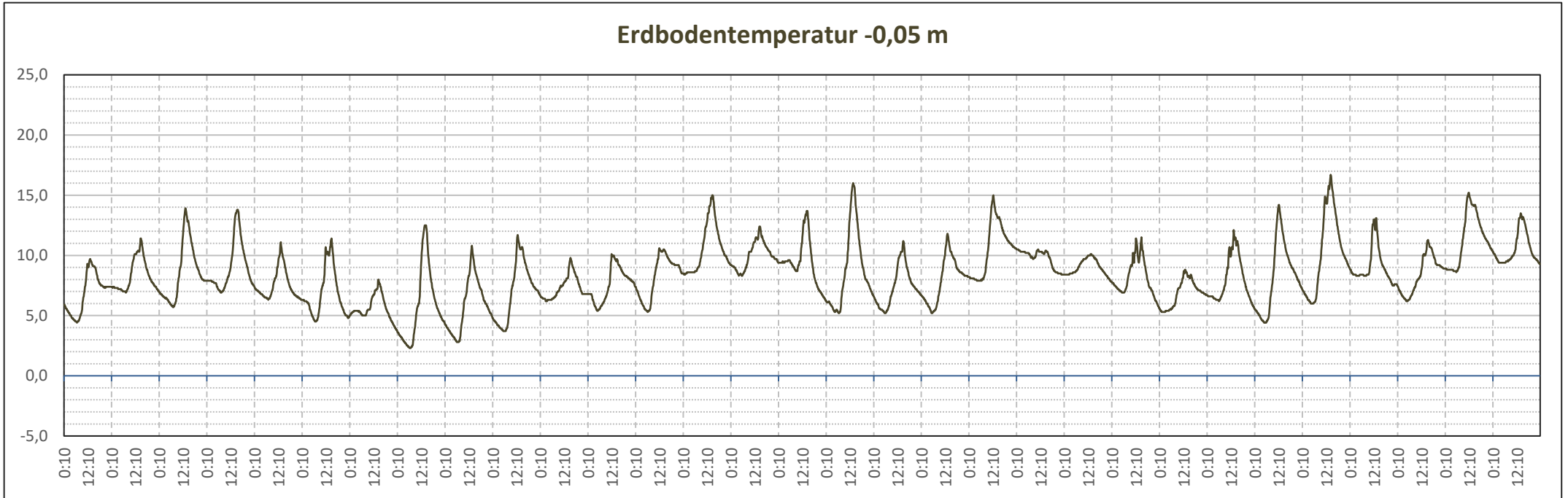


Luftdruck Tendenz -3h

hPa



Erdbodentemperaturverlauf in -0,05 m | unbewachsenen Erdboden



Etm: 8,4 °C