Monatswerte der Wetterstation: **S T Ö R N S T E I N** Ldk.: Neustadt/WN ID-927210 Jahr: 2025

452 m über NN 49° 43´54" Nord 12° 12´36" Ost

Monate	Lufttemperatur in Grad Celsius							Luftfeuchtigkeit %			Niederschlag mm					Anzahl der Tage											Wind km/h			Luftdruck hPa		
Monate	langjähriges Monatsmittel *	TT-Monatsmittel	Abweichung von **	tiefste Temperatur	Tag es Monats	höchste Temperatur	Tag des Monats	tiefste Luftfeuchtigkeit	höchste Luftfeuchtigkeit	Mittlere Luftfeuchtigkeit	langjähriges Monatsmittel *	Höhe in 1/10mm	Abweichung von **	höchster Niederschlag	Tag des Monats	RR – Tage >= 0,1 mm	RR – Tage >= 1,0 mm	RR – Tage >= 5 mm	RR – Tage >= 10 mm	RR – Tage >= 50 mm	Tropentage	Sommertage	Warmetage	Eistage	Frosttage	Tropennacht	langjähriges Monatsmittel **	Monatsmittel	Höchste Windböe	min. Luftdruck	max. Leufdruck	Luftdruckmittel
1	2	3	4	5	6	7	8	9	10	11	12	13	14	15	16	17	18	19	20	21	22	23	24	25	26	27	28	29	30	31	32	33
September	12,9	13,1	0,2	2,5	30	27,7	20	54	96	82,6	66,2	97,8	31,6	26,5	21	17	12	6	3	0	0	4	13	0	0	0	6,0	4,6	40	1009,8	1029,4	1019,8
Oktober	8,4	7,7	-0,7	-2,0	31	14,7	14	58	97	88,4	58,4	59,0	0,6	12,3	23	17	14	3	1	0	0	0	0	0	5	0	6,3	4,2	65	991,4	1034,3	1017,5
November	3,7	2,0	-1,7	-13,3	23	13,3	1	78	98	95,1	63,1	28,7	-34,4	8,4	2	14	7	2	0	0	0	0	0	4	18	0	5,7	2,8	27	999,5	1028,4	1015,9
Summe											**188**	185,5				48	33	11	4	0	0	4	13	4	23	0						
Jahresmittel	**8,3**	7,6	°C								**63**	61,8	-2,2			16,0	11,0	3,7	1,3	0,0	0,0	1,3	4,3	1,3	7,7	0,0	6,0	3,9	km/h			1017,7
Abw. Jahr		-0,7	°C	°C		°C		%	%	%			mm															-2,1				hPa
Max–Min TT				-13,3	23.11.:	27,7	20.9.:	54	98	88,7				26,5	4.10.:													4,6	65	991,4	1034,3	

Spalte 2, 12 ** Langjähriges Mittel: 2001 - 2020 Störnstein

Spalte 28 * Langjähriges Mittel: 2005 - 2020 Störnstein

Spalte 28, 29 und 30 Windwerte in km/h - Messhöhe 9,0 Meter

Spalte 31, 32 und 33 Luftdruck auf NN reduziert in hPa

Stand 01.12.2025 07:00 MEZ

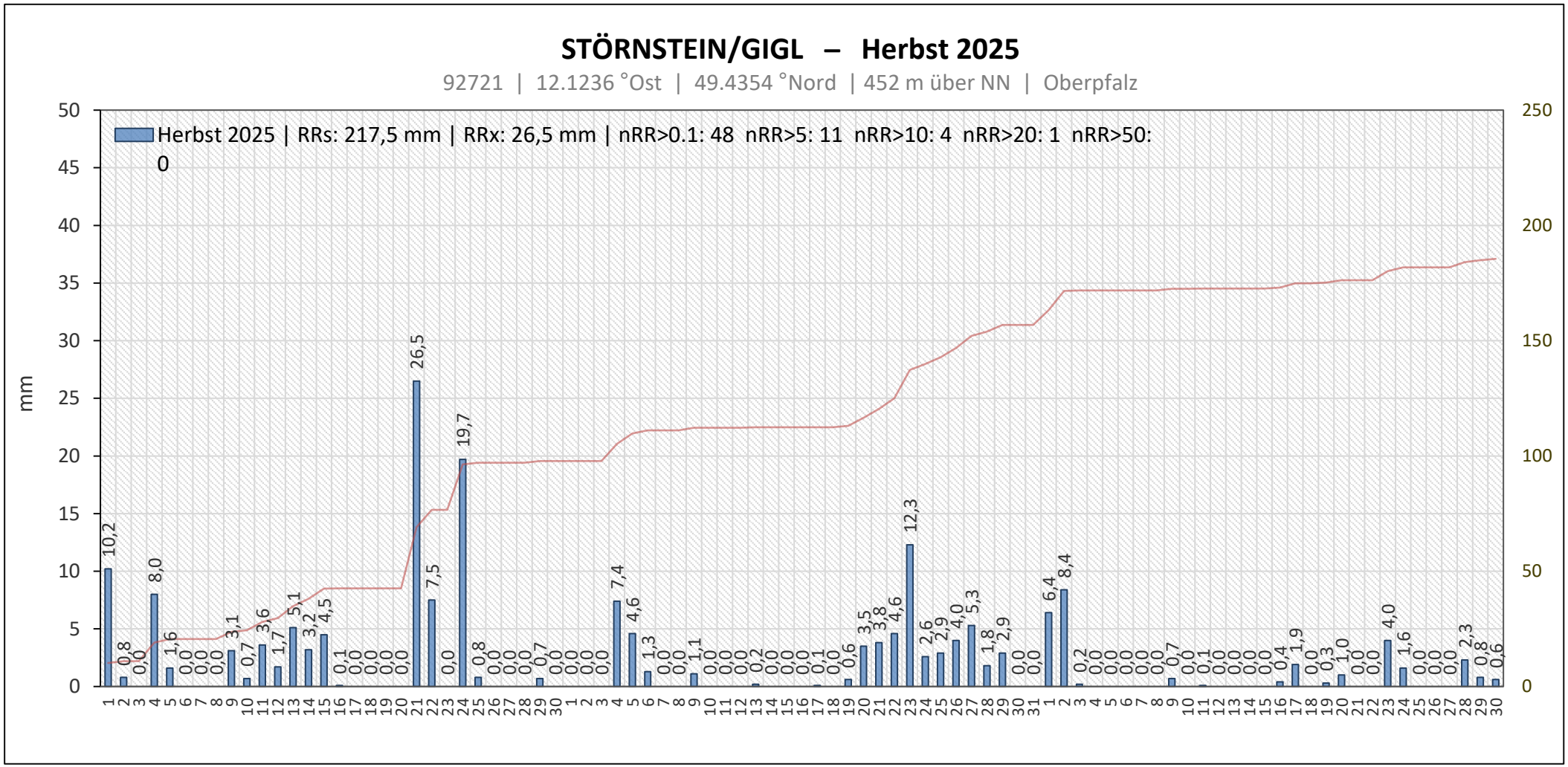
STÖRNSTEIN/GIGL – Herbst 2025
92721 | 12.1236 °Ost | 49.4354 °Nord | 452 m über NN | Oberpfalz
Herbst 2025 | RRs: 217,5 mm | RRx: 26,5 mm | nRR>0.1: 48 nRR>5: 11 nRR>10: 4 nRR>20: 1 nRR>50: 0
mm
50
45
40
35
30
25
20
15
10
5
0
250
200
150
100
50
0

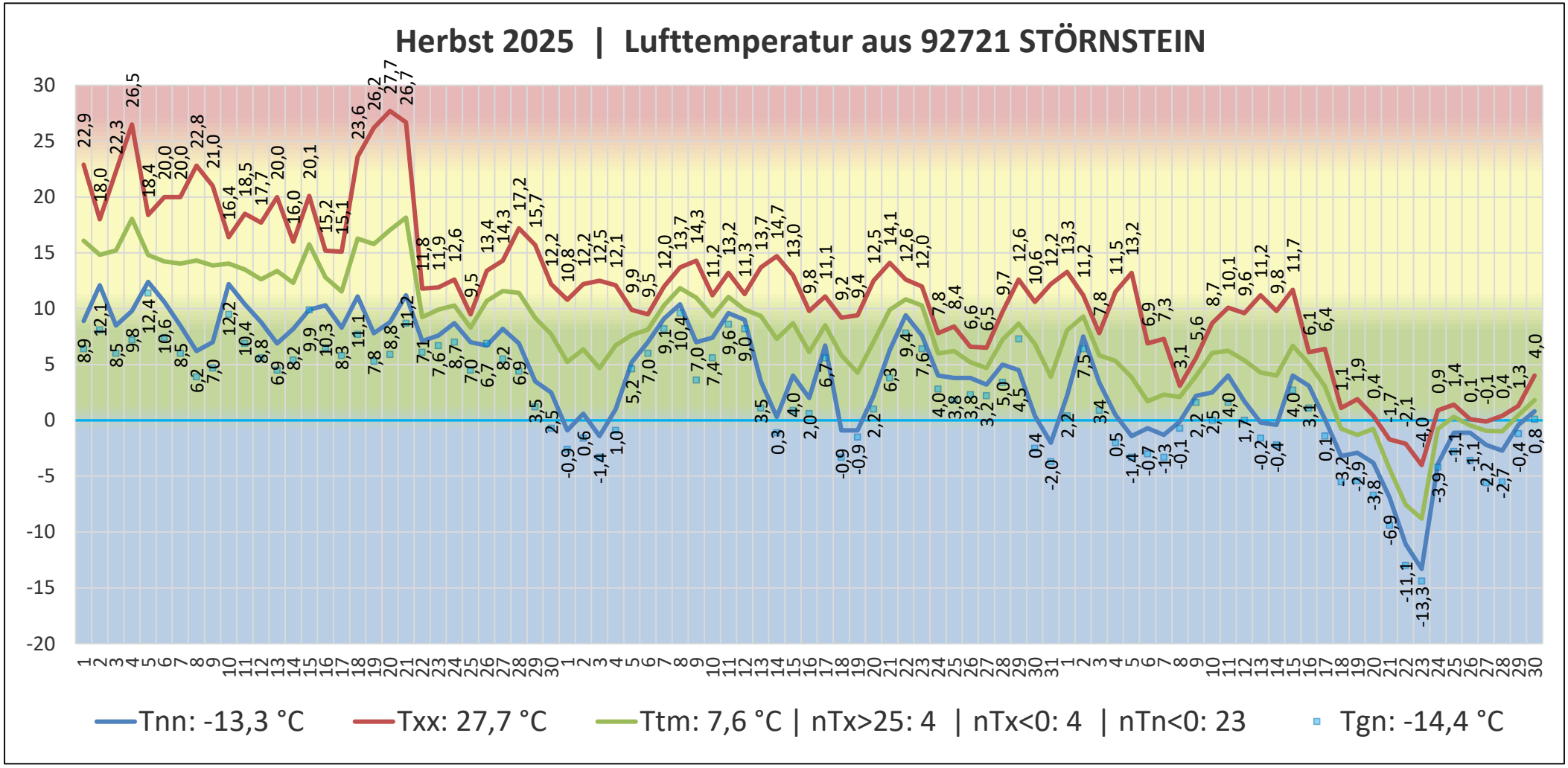
Herbst 2025 | Lufttemperatur aus 92721 STÖRNSTEIN
Tnn: -13,3 °C
Txx: 27,7 °C
Ttm: 7,6 °C | nTx>25: 4 | nTx<0: 4 | nTn<0: 23
Tgn: -14,4 °C

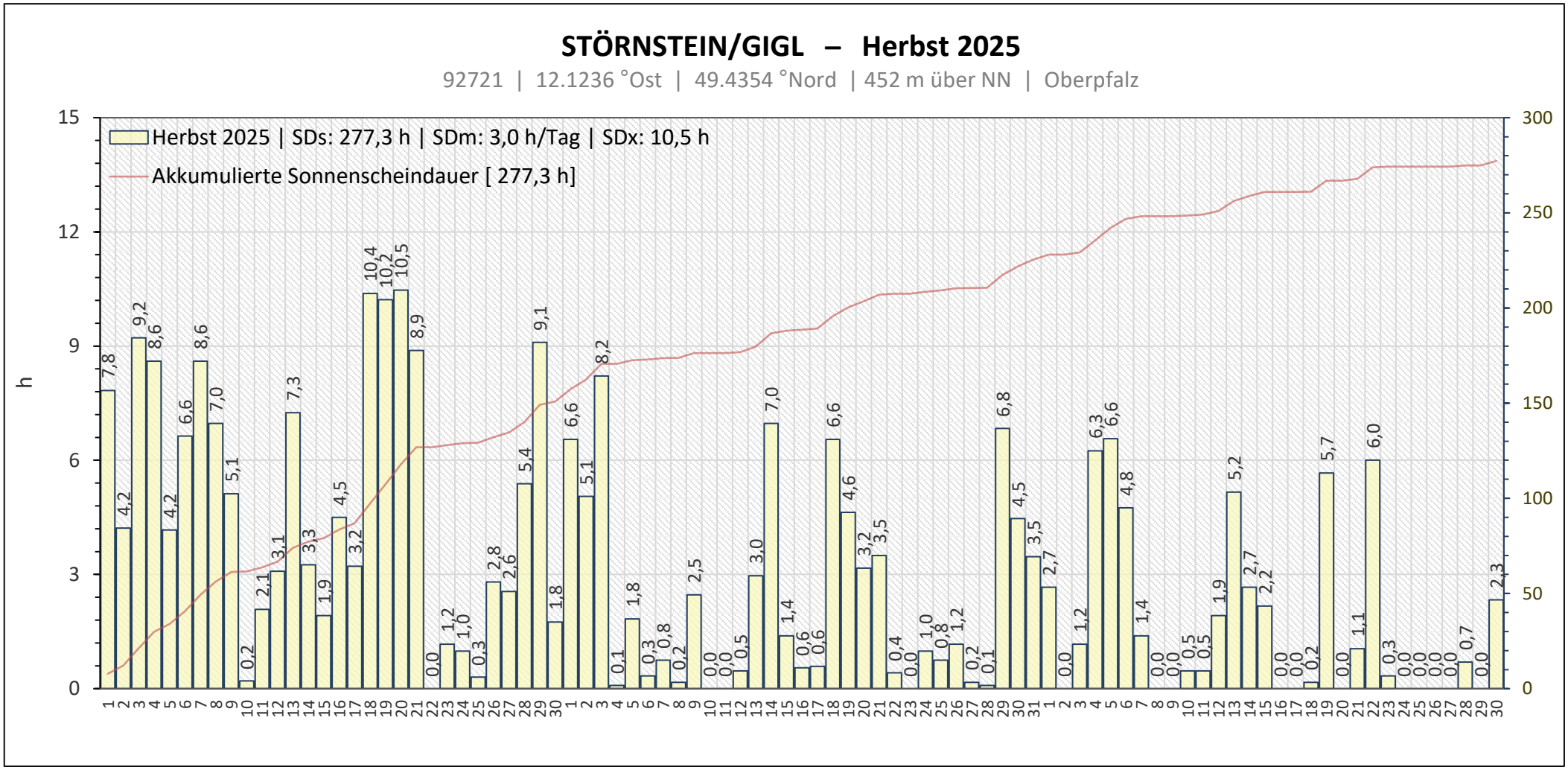
STÖRNSTEIN/GIGL – Herbst 2025
92721 | 12.1236 °Ost | 49.4354 °Nord | 452 m über NN | Oberpfalz
Herbst 2025 | SDs: 277,3 h | SDm: 3,0 h/Tag | SDx: 10,5 h
Akkumulierte Sonnenscheindauer [277,3 h]
h
15
12
9
6
3
0
300
250
200
150
100
50
0

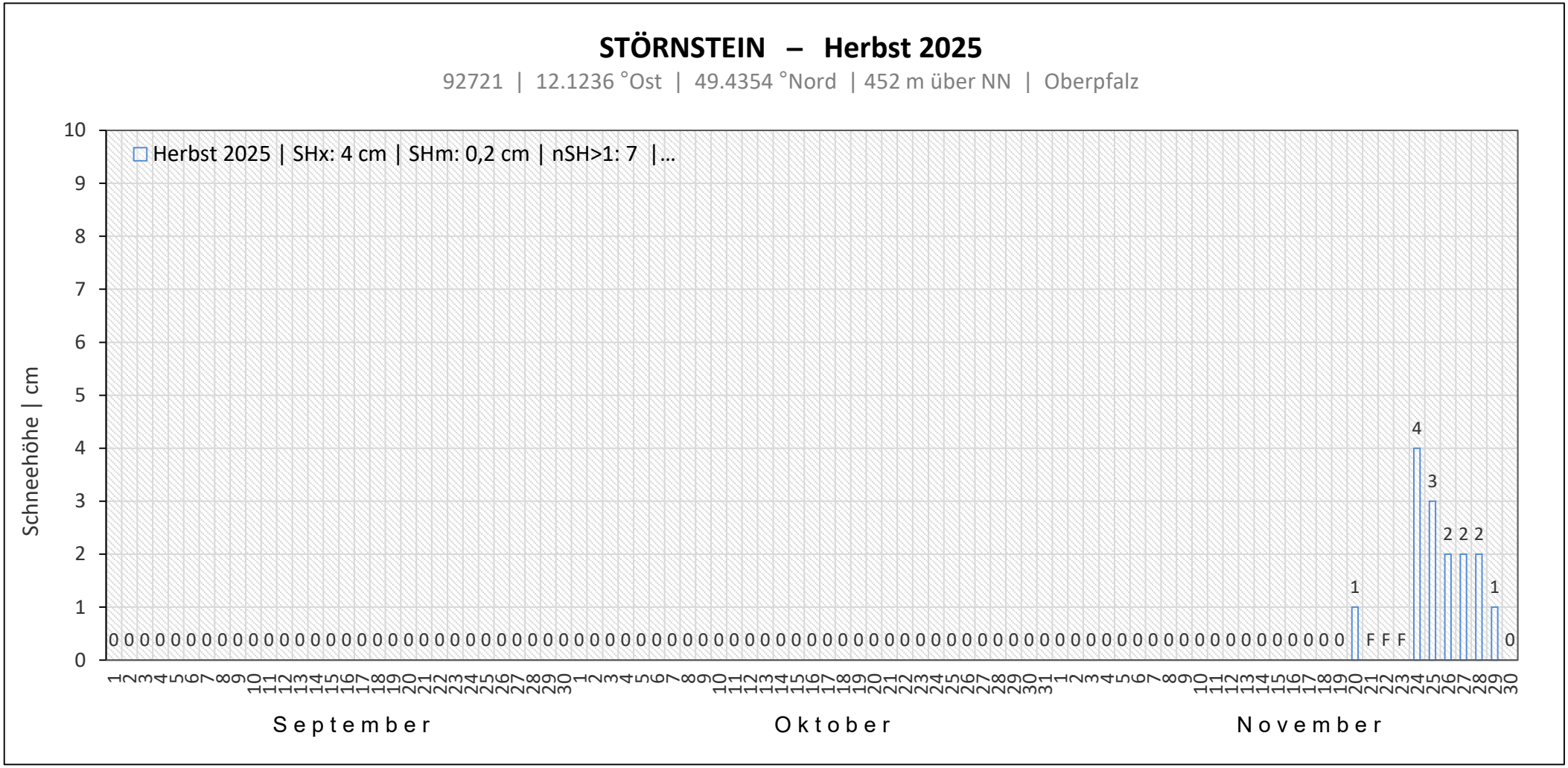

F = Erdboden ist 10 - 50 % mit einer Schnee bedeckt (Schneeflecke)

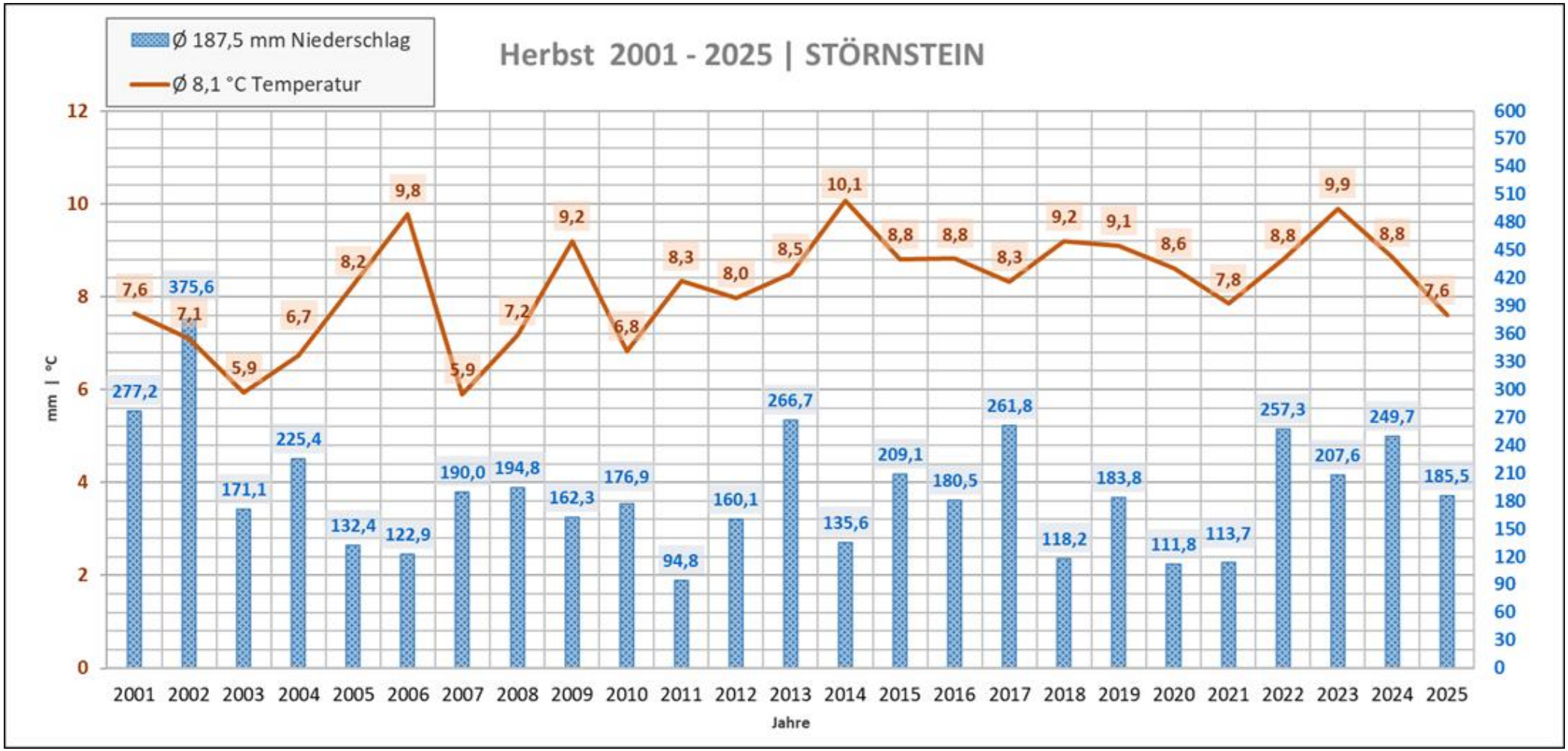
Ø 187,5 mm Niederschlag
Ø 8,1 °C Temperatur
Herbst 2001 - 2025 | STÖRNSTEIN
mm | °C
Jahre
2001 2002 2003 2004 2005 2006 2007 2008 2009 2010 2011 2012 2013 2014 2015 2016 2017 2018 2019 2020 2021 2022 2023 2024 2025
277,2 375,6 171,1 225,4 132,4 122,9 190,0 194,8 162,3 176,9 94,8 160,1 266,7 135,6 209,1 180,5 261,8 118,2 183,8 111,8 113,7 257,3 207,6 249,7 185,5
7,6 7,1 5,9 6,7 8,2 9,8 5,9 7,2 9,2 6,8 8,3 8,0 8,5 10,1 8,8 8,8 8,3 9,2 9,1 8,6 7,8 8,8 9,9 8,8 7,6