YY	Jahres	$S_nT_nT_nT_n$	$S_nT_xT_xT_x$	S_nTTT	$R_1R_1R_1R_1$	$RR_{00}RR_{00}$	$RR_{01}RR_{01}$	$RR_{05}RR_{05}$	$RR_{10}RR_{10}$	$RR_{25}RR_{25}$	$RR_{50}RR_{50}$	3 / TgTg	$U_nU_nU_n$	$U_xU_xU_x$	UUU	SSS	$S_{01}S_{01}$	$S_{05}S_{05}$	$P_nP_nP_n$	$P_xP_xP_x$	rPPm	$S_nT_nT_{n\geq 20}$	Sds	YY
Tag	tag	Tmin	Tmax	Tmittel	24 Stunden	>0,1mm	1,0 - 4,9mm	5,0 - 9,9mm	10 - 24,9mm	25 - 49,9mm	>50,0mm	** / Celsius	Lfmin	Lfmax	Lfmittel	Schneehöhe	Anzahl >1cm	Anzahl ≥5cm	hPa	hPa	hPa	Etmin	h	Tag
1	305	3,2	7,8	5,5	0,0	0	0	0	0	0	0	0,6	82	96	89,5	0	0	0	1024,8	1027,5	1026,2	3,2	2,7	1
2	306	2,2	6,1	4,2	0,0	0	0	0	0	0	0	-0,4	77	96	85,8	0	0	0	1025,6	1026,6	1026,1	2,2	0,0	2
3	307	3,3	5,5	4,5	0,0	0	0	0	0	0	0	1,3	77	83	80,2	0	0	0	1024,4	1026,3	1025,2	3,3	0,0	3
4	308	4,3	6,5	5,4	0,0	0	0	0	0	0	0	2,2	75	82	78,2	0	0	0	1025,6	1026,5	1026,1	4,3	0,5	4
5	309	1,2	9,5	4,4	0,0	0	0	0	0	0	0	-2,6	65	88	80,4	0	0	0	1022,3	1025,8	1024,4	1,9	6,7	5
6	310	-1,5	9,3	3,2	0,0	0	0	0	0	0	0	-4,6	69	91	83,5	0	0	0	1020,2	1022,3	1021,3	-1,6	6,5	6
7	311	-0,1	4,5	2,5	0,0	0	0	0	0	0	0	-4,6	87	91	89,2	0	0	0	1021,1	1023,0	1022,3	2,3	0,0	7
8	312	2,3	3,8	3,2	0,0	0	0	0	0	0	0	0,5	92	95	93,8	0	0	0	1021,0	1022,5	1021,7	2,3	0,0	8
9	313	1,7	3,9	2,9	0,2	1	0	0	0	0	0	-1,0	92	95	93,8	0	0	0	1010,9	1021,0	1017,1	2,9	0,0	9
10	314	-2,5	5,8	2,2	3,4	1	1	0	0	0	0	-5,1	85	96	92,5	0	0	0	1007,2	1010,9	1009,4	1,7	0,9	10
DEK		1,4	6,3	3,8	3,6							-1,4	80,1	91,3	86,7				1020,3	1023,2	1022,0	2,3	17,3	DEK
11	315	-1,4	8,4	4,3	5,6	1	1	1	0	0	0	-4,2	95	97	97	0	0	0	997,7	1007,2	1001,6	-2,5	0,0	11
12	316	2,9	10,4	7,3	0,0	0	0	0	0	0	0	0,9	93	97	95	0	0	0	992,2	997,7	994,8	7,1	0,0	12
13	317	-2,8	3,7	0,7	0,0	0	0	0	0	0	0	-5,1	89	95	93	0	0	0	998,0	1016,2	1007,7	-1,0	0,9	13
14	318	-3,8	1,7	-1,4	0,0	0	0	0	0	0	0	-6,4	94	96	95	0	0	0	1013,6	1019,9	1017,6	-3,8	1,6	14
15	319	-4,8	4,4	1,2	3,2	1	1	0	0	0	0	-6,9	93	96	95	0	0	0	1003,6	1013,6	1008,5	-4,8	2,7	15
16	320	3,9	7,9	6,0	8,9	1	1	1	0	0	0	1,1	92	95	95	0	0	0	999,3	1003,6	1002,3	2,8	1,3	16
17	321	5,1	11,3	8,2	20,1	1	1	1	1	0	0	3,3	92	95	94	0	0	0	984,1	999,3	990,9	5,1	0,0	17
18	322	6,7	10,3	8,4	1,1	1	1	0	0	0	0	4,5	79	94	90	0	0	0	983,6	992,8	987,5	7,9	0,0	18
19	323	5,1	7,5	6,5	5,0	1	1	1	0	0	0	0,0	93	95	94	0	0	0	987,9	993,1	990,1	5,1	0,0	19
20	324	0,0	0,0	######	0,0	0	0	0	0	0	0	0,0	0	0	####	0	0	0	0,0	0,0	#DIV/0!	0,0	0,0	20
DEK		1,1	6,6	######	43,9							-1,3	82,0	86,0	####				896,0	904,3	#DIV/0!	1,6	6,4	DEK
21	325	0,0	0,0	######	0,0	0	0	0	0	0	0	0,0	0	0	####	0	0	0	0,0	0,0	#DIV/0!	0,0	0,0	21
22	326	0,0	0,0	######	0,0	0	0	0	0	0	0	0,0	0	0	####	0	0	0	0,0	0,0	#DIV/0!	0,0	0,0	22
23	327	0,0	0,0	######	0,0	0	0	0	0	0	0	0,0	0	0	####	0	0	0	0,0	0,0	#DIV/0!	0,0	0,0	23
24	328	0,0	0,0	######	0,0	0	0	0	0	0	0	0,0	0	0	####	0	0	0	0,0	0,0	#DIV/0!	0,0	0,0	24
25	329	0,0	0,0	######	0,0	0	0	0	0	0	0	0,0	0	0	####	0	0	0	0,0	0,0	#DIV/0!	0,0	0,0	25
26	330	0,0	0,0	######	0,0	0	0	0	0	0	0	0,0	0	0	####	0	0	0	0,0	0,0	#DIV/0!	0,0	0,0	26
27	331	0,0	0,0	######	0,0	0	0	0	0	0	0	0,0	0	0	####	0	0	0	0,0	0,0	#DIV/0!	0,0	0,0	27
28	332	0,0	0,0	######	0,0	0	0	0	0	0	0	0,0	0	0	####	0	0	0	0,0	0,0	#DIV/0!	0,0	0,0	28
29	333	0,0	0,0	######	0,0	0	0	0	0	0	0	0,0	0	0	####	0	0	0	0,0	0,0	#DIV/0!	0,0	0,0	29
30	334	0,0	0,0	######	0,0	0	0	0	0	0	0	0,0	0	0	####	0	0	0	0,0	0,0	#DIV/0!	0,0	0,0	30
DEK		0,0	0,0	######	0,0							0,0	0,0	0,0	####				0,0	0,0	#DIV/0!	0,0	0,0	DEK

MOSU				47,5																			23,7	
MOMT	0,8	4,3	######		Minimum der Lufttemperatur in 5 cm über dem Erdboden **							54,0	59,1	####				638,8	642,5	#DIV/0!	1,3	0,8	
MOMI	-4,8										-6,9	0						0,0			-4,8	0,0	
YanYan	Y										Y	Y						Y			Y		
MOMX		11,3		20,1									97		0				1027,5	#DIV/0!	7,9	6,7	
YanYan		Y		Y									Y						Y		Y	Y	
ANZL					8	7	4	1	0	0	10					0	0						

7	$T_{no}T_{no}$ T_{min} <0°C Frosttage)				Tiefstwerte
0	$T_{xo}T_{xo}$ (T_{max} <0°C Eistage)	0	$T_{nx}T_{nx}$ T_{min} ≥20°C Tropische Nächte)		Lufttemperatur
0	$T_{25}T_{25}$ (T_{max} ≥25.0°C Sommertag	0	$T_{20}T_{20}$ (Tmax ≥20.0°C Warmetage	2026 Stand 19.11.2026 18:00	17:51-05:50 UTC
0	$T_{30}T_{30}$ (T_{max} ≥30.0°C heiße Tage				0

STÖRNSTEIN – November 2026

92721 | 12.1236 °Ost | 49.4354 °Nord | 452 m über NN | Oberpfalz

Ttm: 4,1 °C | nTn<0: 7 | nTx<0: 0 | nTn>20: 0 | nTn>25: 0 | nTn>30: 0
Tnn: -4,8 °C | Tnm: 0,8 °C | Tnx: 6,7 °C | Ttn: #DIV/0! °C
Txx: 11,3 °C | Txm: 4,3 °C | Txn: 0,0 °C | Ttx: #DIV/0! °C
Tgn: -6,9 °C | nTgn: 10

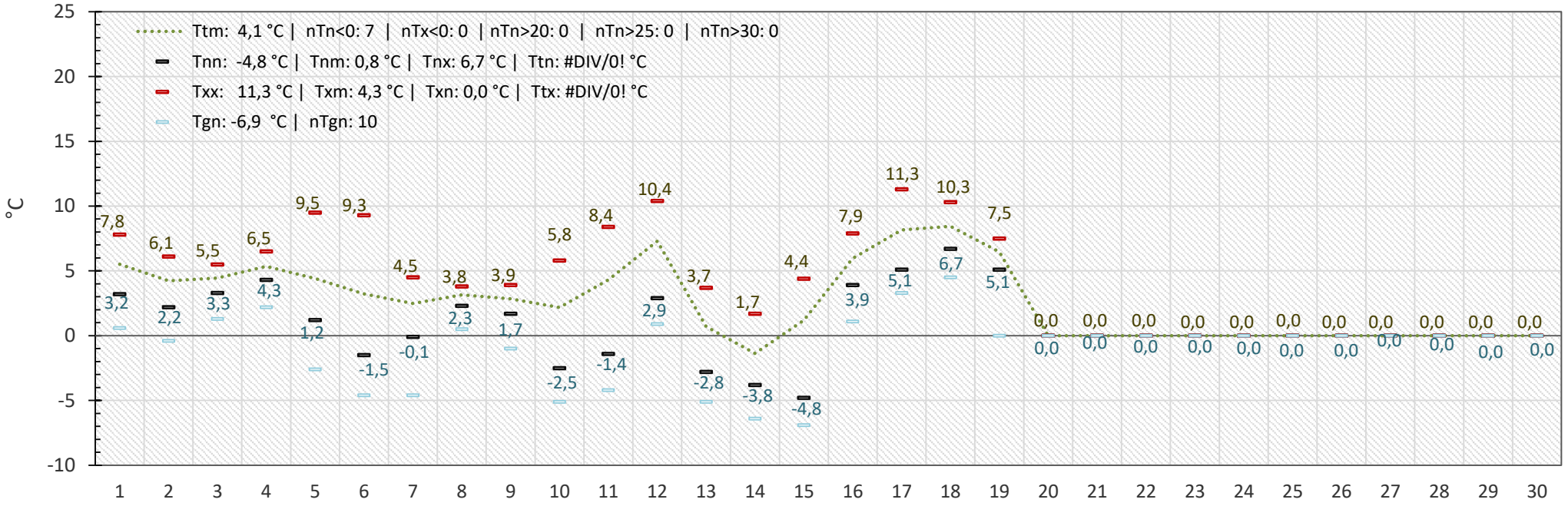

Lufttemperatur 2,00 m

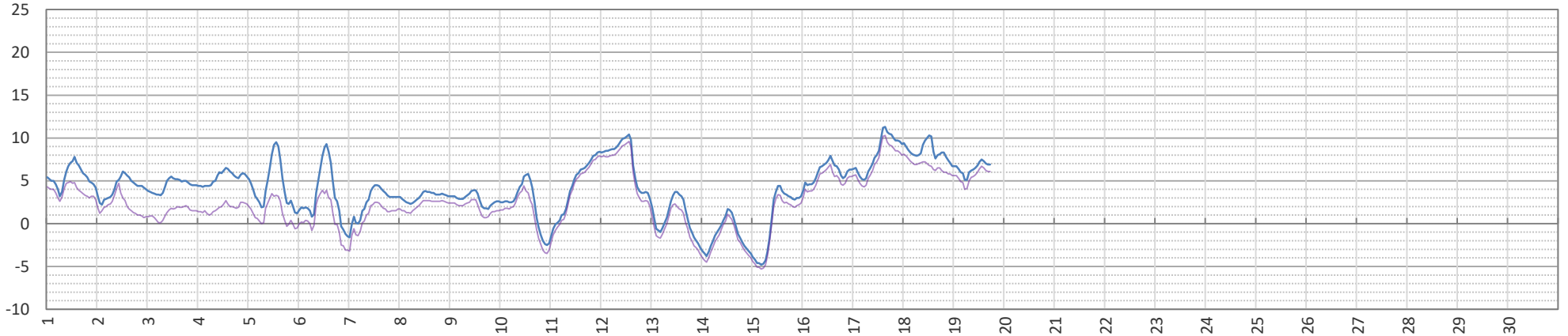

STÖRNSTEIN – November 2026

92721 | 12.1236 °Ost | 49.4354 °Nord | 452 m über NN | Oberpfalz

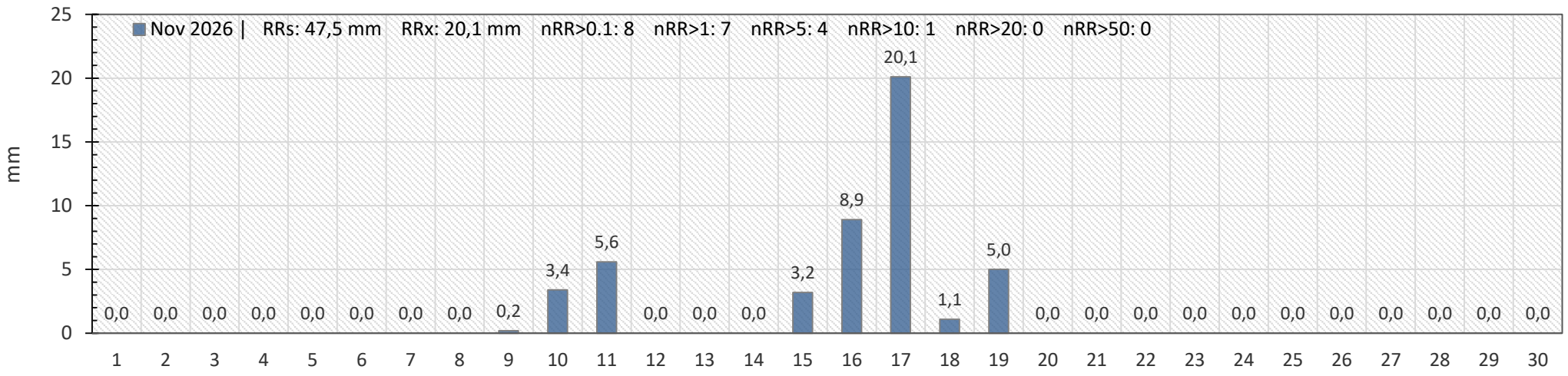

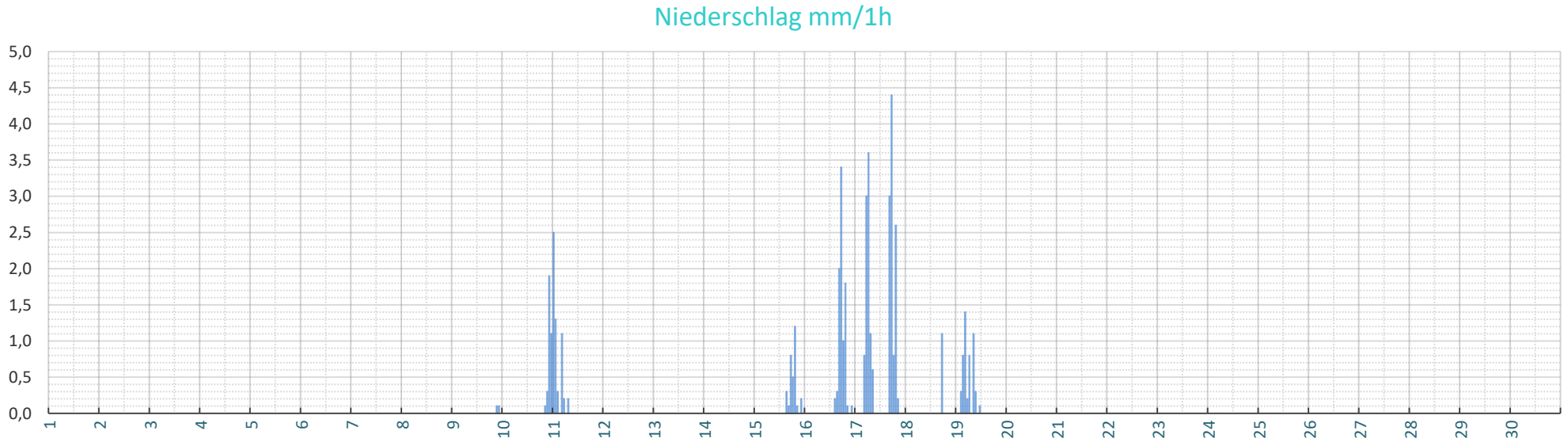

STÖRNSTEIN – November 2026

92721 | 12.1236 °Ost | 49.4354 °Nord | 452 m über NN | Oberpfalz

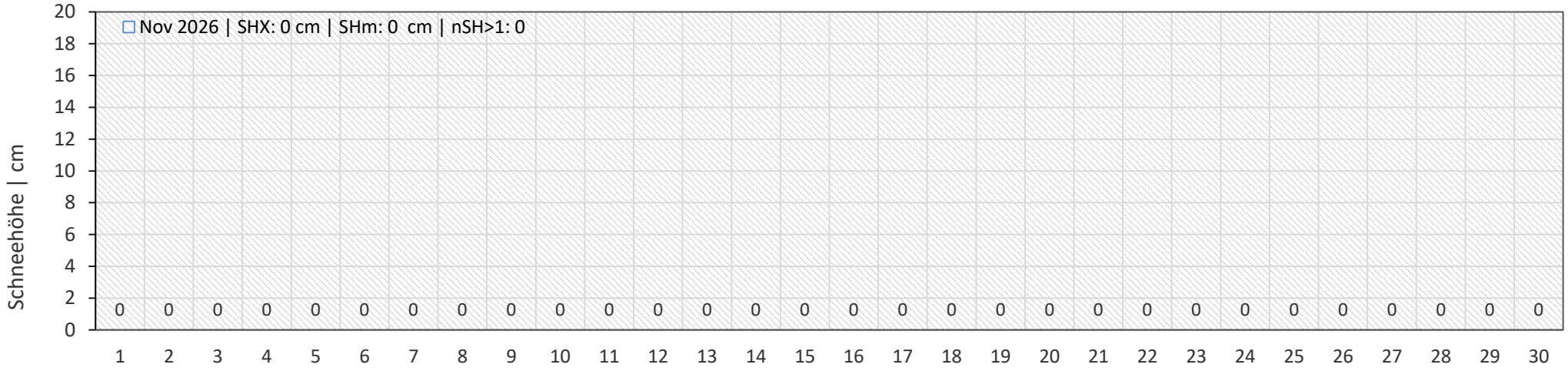

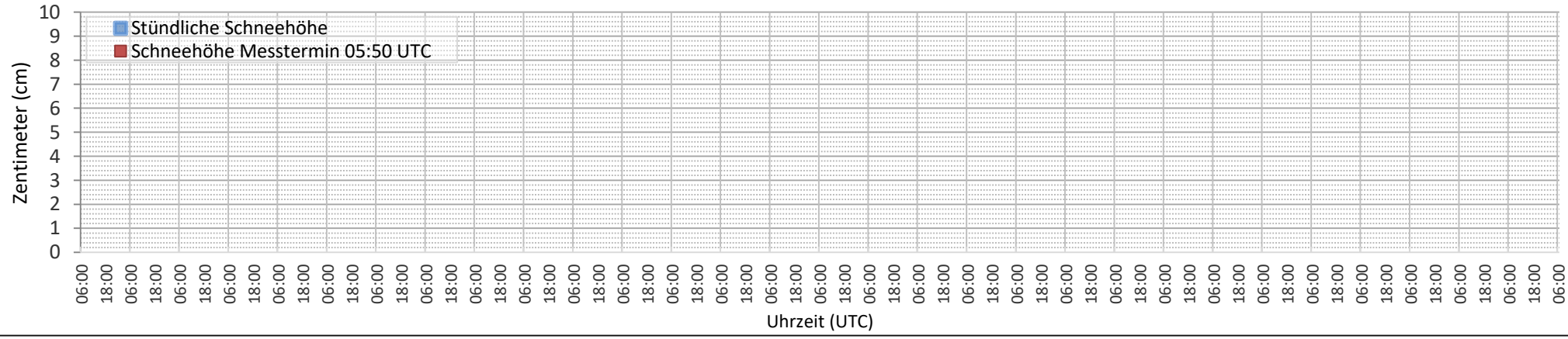

Luftdruck auf Stationshöhe [452m über NN]

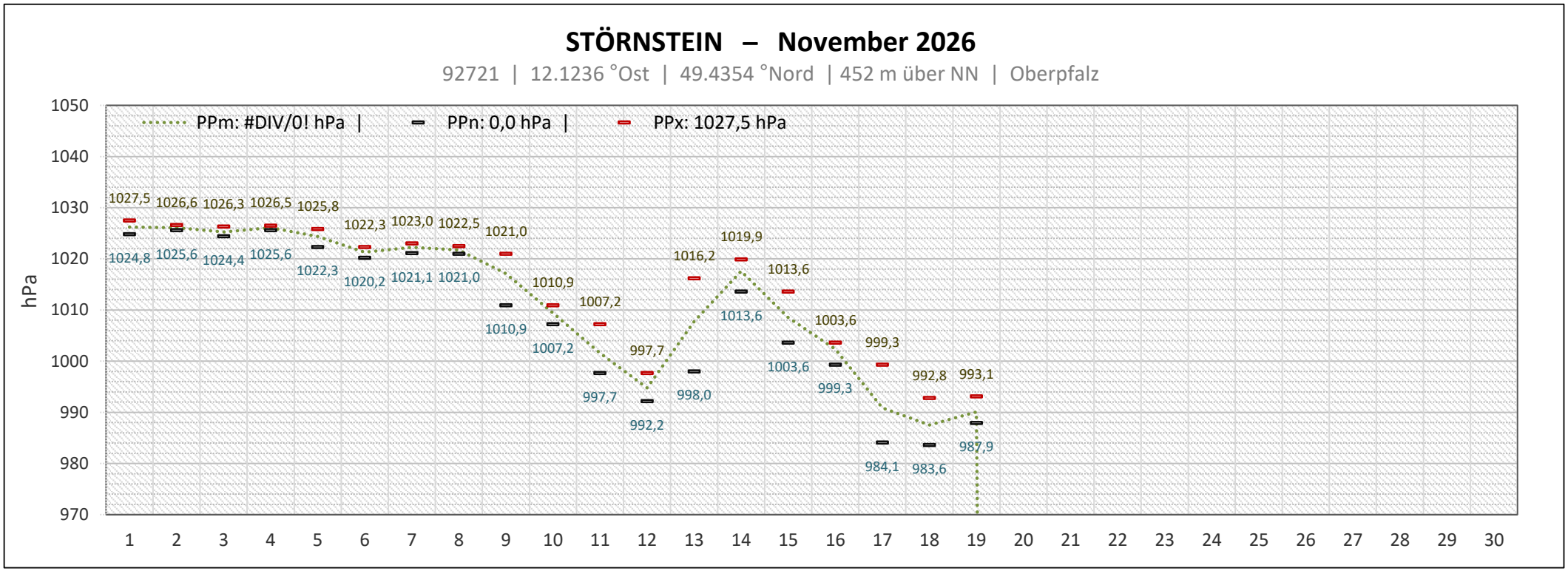

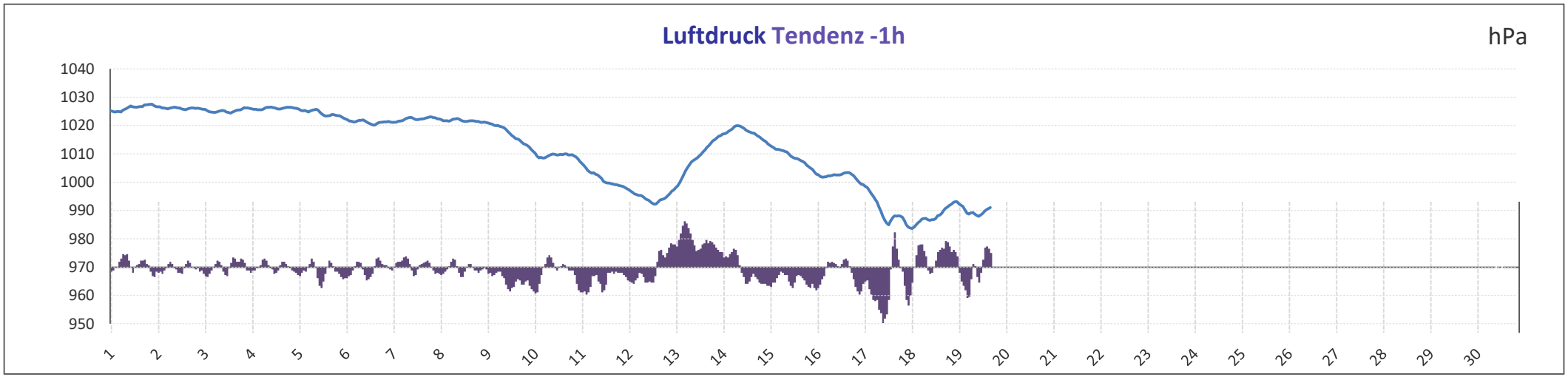

STÖRNSTEIN – November 2026

92721 | 12.1236 °Ost | 49.4354 °Nord | 452 m über NN | Oberpfalz

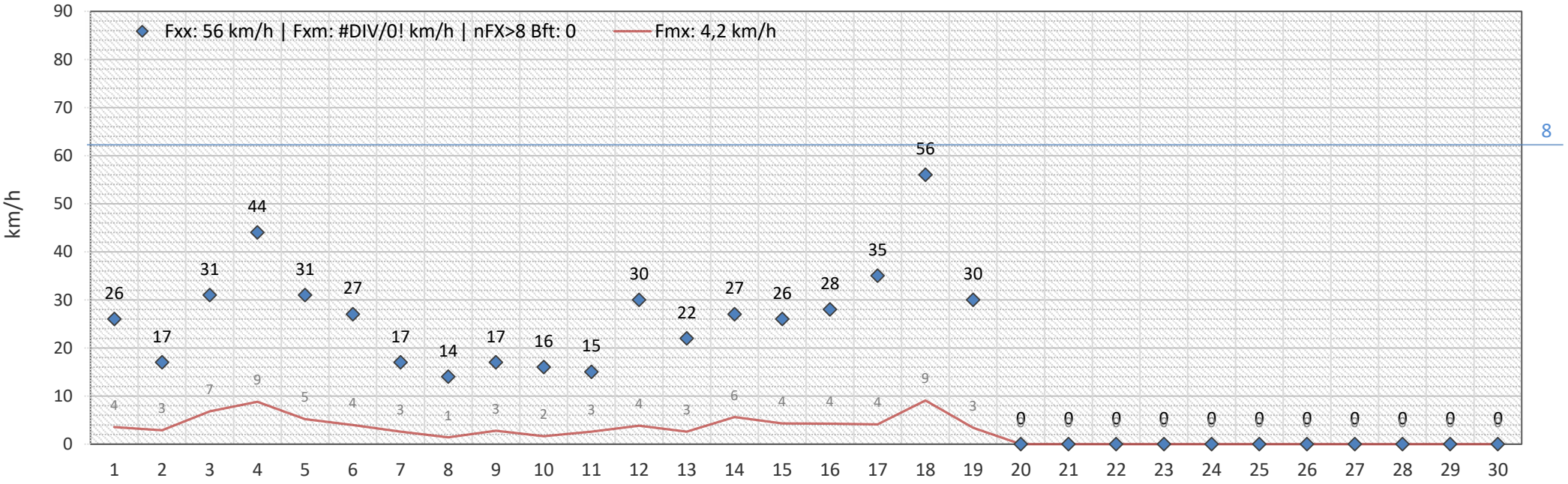

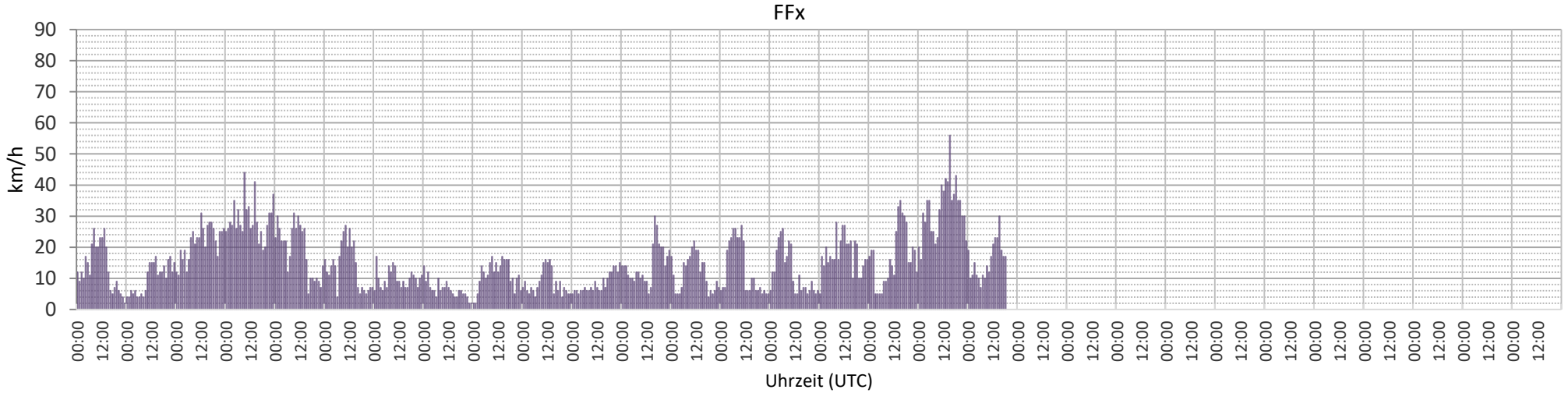

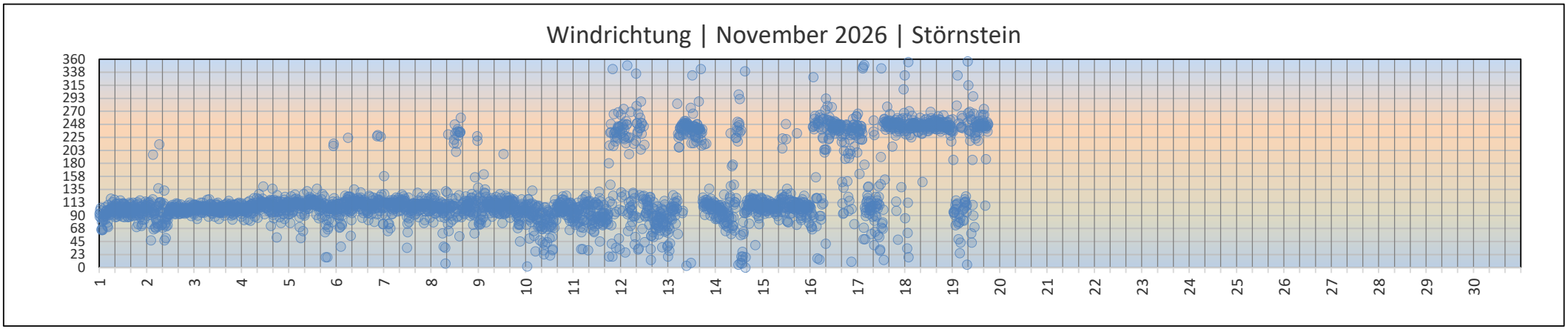
Windrichtung | November 2026 | Störnstein
360
338
315
293
270
248
225
203
180
158
135
113
90
68
45
23
0
1 2 3 4 5 6 7 8 9 10 11 12 13 14 15 16 17 18 19 20 21 22 23 24 25 26 27 28 29 30

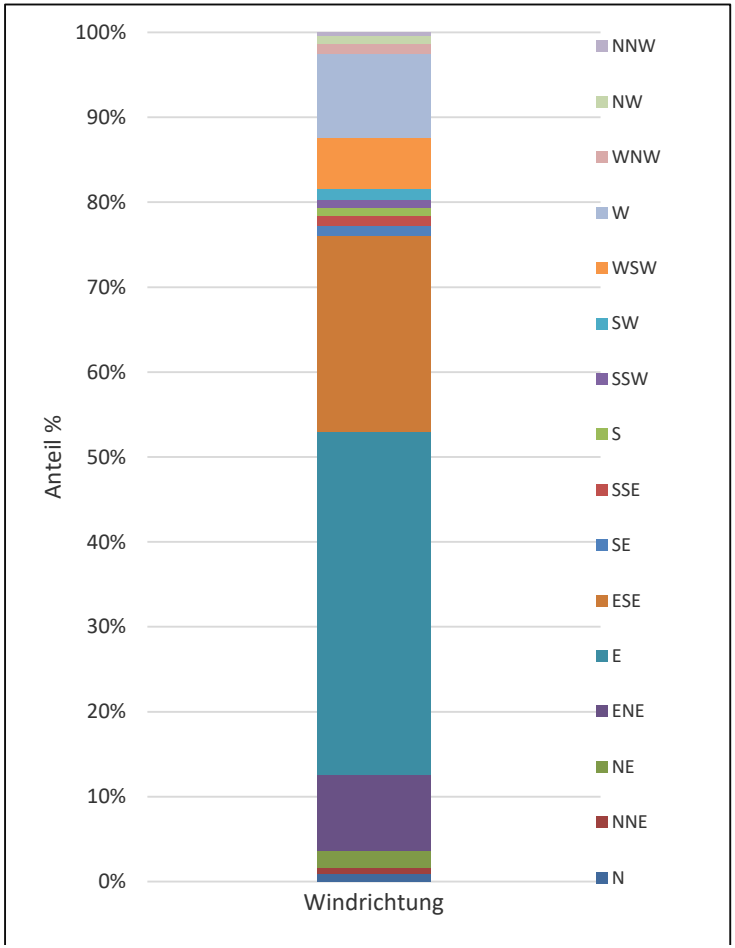
100%
90%
80%
70%
60%
50%
40%
30%
20%
10%
0%
Anteil %
Windrichtung
NNW
NW
WNW
W
WSW
SW
SSW
S
SSE
SE
ESE
E
ENE
NE
NNE
N

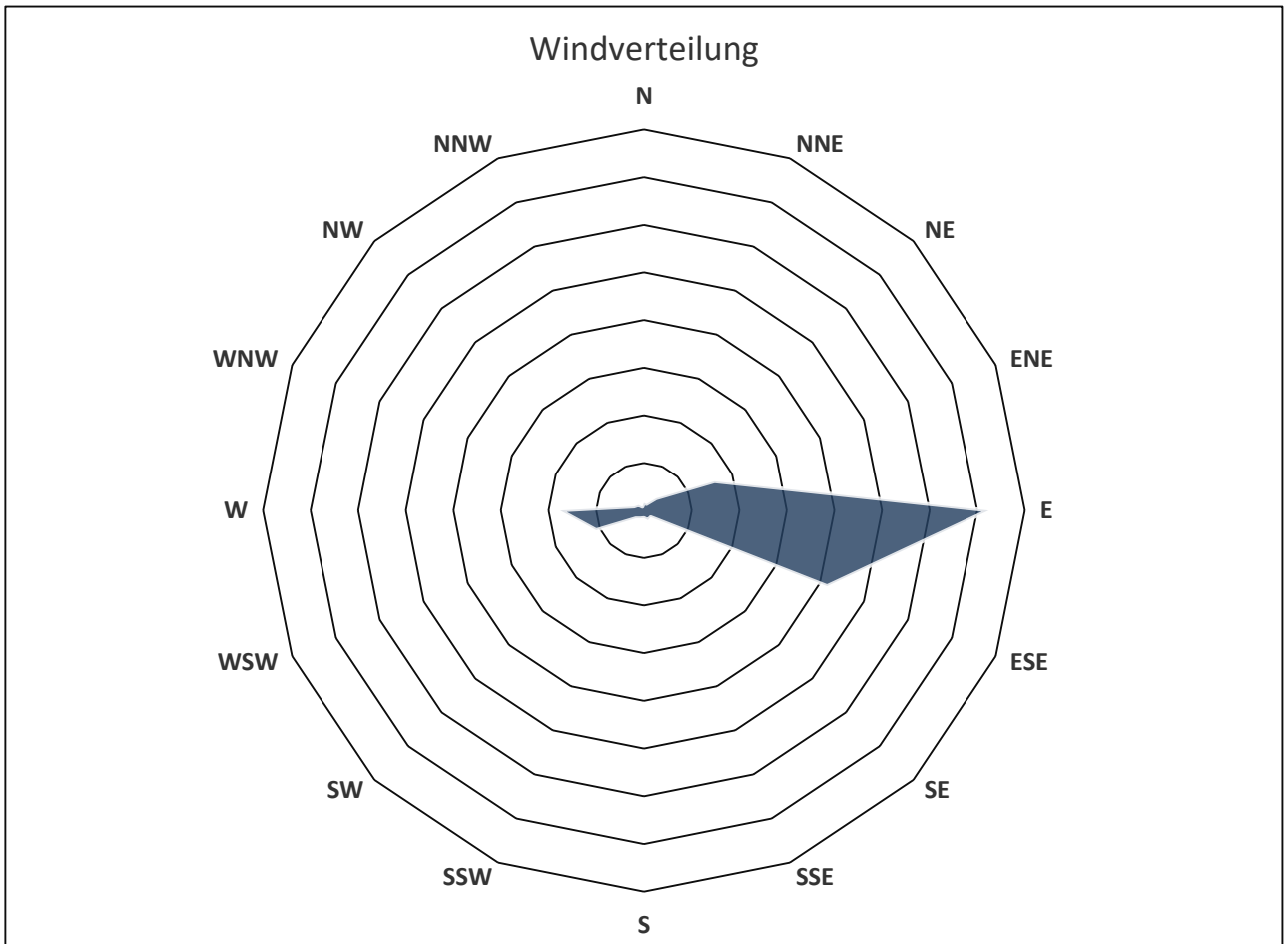
Windverteilung
N
NNE
NE
ENE
E
ESE
SE
SSE
S
SSW
SW
WSW
W
WNW
NW
NNW

STÖRNSTEIN – November 2026

92721 | 12.1236 °Ost | 49.4354 °Nord | 452 m über NN | Oberpfalz

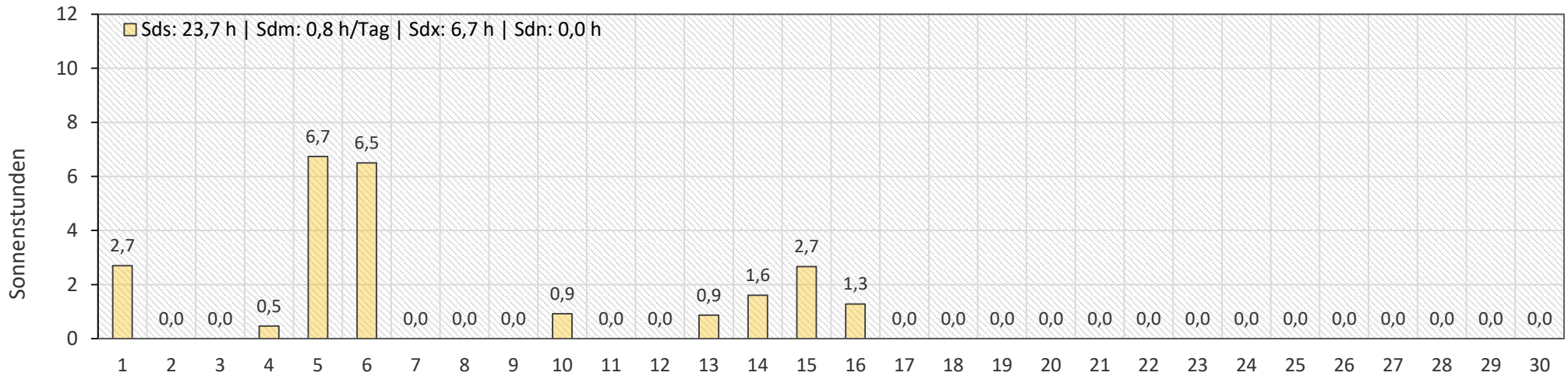

UV | Stahlung

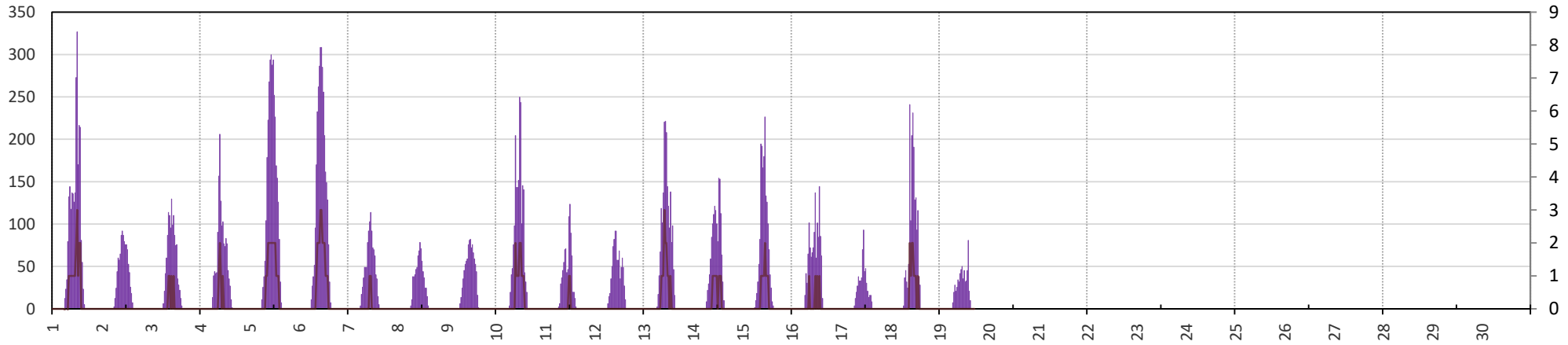

- - ENDE - -

Bilder aus dem November

1	2	3	4	5	6	7
8	9	10	11	12	13	14
15	16	17	18	19	20	21
22	23	24	25	26	27	28
29	30	31				

1 2 3 4 5 23 24

1 2 3 4 5 23 24

1 2 3 4 5 23 24

1 2 3 4 5 23 24

1 2 3 4 5 23 24

1 2 3 4 5 23 24

1 2 3 4 5 23 24