Birne

322 Objekt ID

Phasen ID 5 Phase Beginn der Blüte (B) (*Mittelwerte*)

Mittelwerte

	Julian Date	
1951 - 1960	125,6	
1961 - 1970	127,8	2,1
1971 - 1980	127,9	0,2
1981 - 1990	122,0	-5,9
1991 - 2000	114,0	-8,0
2001 - 2010	111,3	-2,6
2011 - 2020	111,4	0,0
2021 - 2025	107,6	-3,5

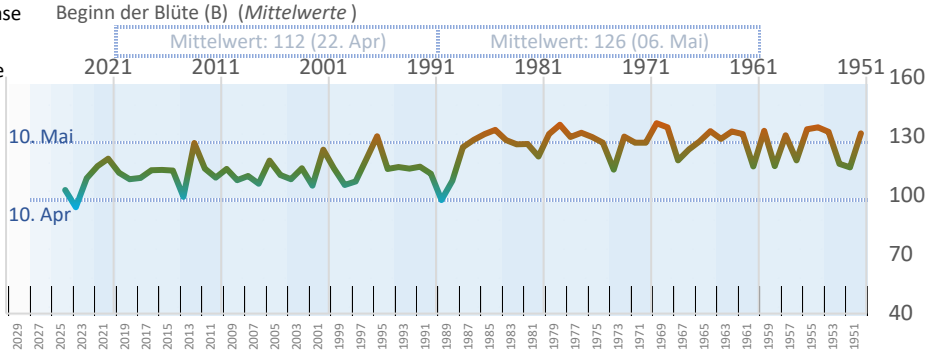

Phasendefinition die ersten Blüten der Birne haben sich vollständig geöffnet

Phasen ID 5 Phase Beginn der Blüte (B) **Min** | Beginn der Blüte (B) **Max**

Mittelwerte

Julian Date	Min	Max
1951 - 1960	105	142
1961 - 1970	108	144
1971 - 1980	102	141
1981 - 1990	85	142
1991 - 2000	100	138
2001 - 2010	102	128
2011 - 2020	93	130
2021 - 2025	84	133

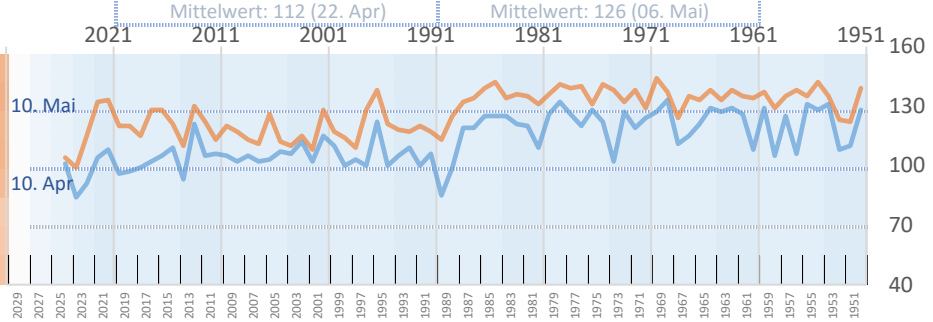

Phasendefinition die ersten Blüten der Birne haben sich vollständig geöffnet

Phasen ID 29 Phase Beginn der Pflückreife (F)

Mittelwerte

	Julian Date	
1951 - 1960	269,1	
1961 - 1970	269,3	0,2
1971 - 1980	266,5	-2,8
1981 - 1990	264,8	-1,7
1991 - 2000	254,3	-10,5
2001 - 2010	244,7	-9,6
2011 - 2020	252,7	8,0
2021 - 2025	256,9	4,2

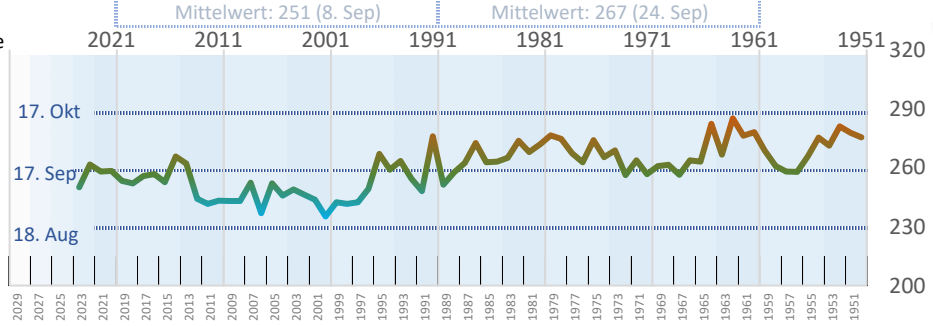



Phasendefinition die ersten Früchte der Birne lassen sich durch leichtes Anheben oder Drehen vom Fruchtholz lösen

Phasen ID 5 | 29 Phase Blüte Beginn (B) | Pflückreife Beginn (F)

Mittelwerte Julian Date

	von der Blüte bis zu Frucht
1951 - 1960	143
1961 - 1970	142
1971 - 1980	139
1981 - 1990	143
1991 - 2000	140
2001 - 2010	133
2011 - 2020	141
2021 - 2025	148
	Tage

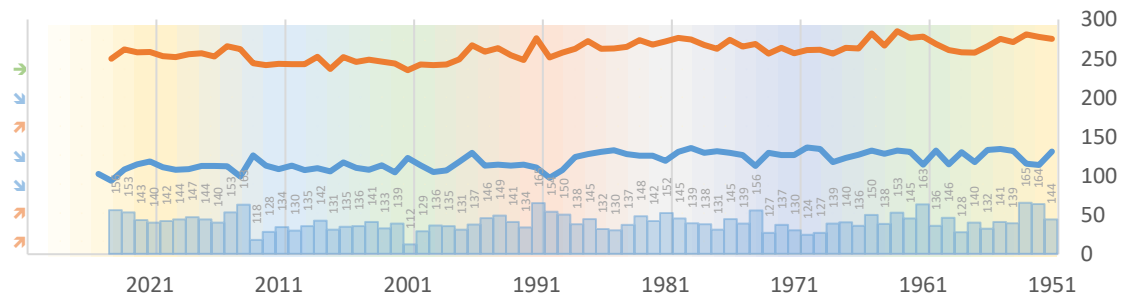

Phasendefinition (B) die ersten Blüten der Birne haben sich vollständig geöffnet 1961 - 1990 [141 Tage]

Phasendefinition (F) die ersten Früchte der Birne lassen sich durch leichtes Anheben oder Drehen vom Fruchtholz lösen 1991 - 2020 [138 Tage]

Naturräumliche Gliederung Hamburg + Region

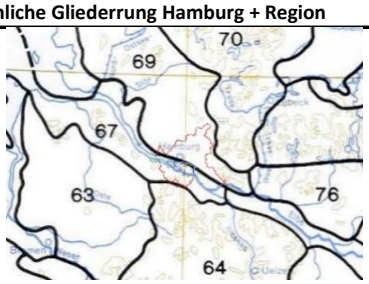

	NATURRAUMGRUPPE	NATURRAUM
6 7	UNTERELBENIEDERUNG	Stader Elbmnarschen Holsteinische Elbmarschen
6 9	SCHLESWIG-HOLSTEINISCHE GEEST	Hamburger Ring
6 4	LÜNEBURGER HEIDE	Luheheide
6 3	STADER GEEST	Zevener Geest
7 0	SCHLESWIG-HOLSTEINES HÜGELLAND	Ostholsteinisches Hügel- und Seenland
7 6	SCHLESWIG-HOLSTEINE GEEST	Lauenburger Geest

Stand der Daten: 03.09.2025